

KİLER GAYRİMENKUL YATIRIM ORTAKLIĞI A.Ş.

**İSTANBUL İLİ, BEYLİKDÜZÜ İLÇESİ'NDE YER ALAN 482
ADA 8 (Eski=3) PARSEL İÇİN KİLER GYO A.Ş.'NİN ARSA
SAHİBİ OLARAK YÜKLENİCİ (İHLAS MARMARA EVLERİ
ORTAK GİRİŞİMİ) İLE YAPMIŞ OLDUĞU 03.05.2017
TARİHLİ DÜZENLEME ŞEKLİNDE KAT KARŞILIĞI VE ARSA
SATIŞI KARŞILIĞI HASILAT PAYLAŞIMI SÖZLEŞMESİ'NE
DAYALI**

HAKLARIN DEĞERLEME RAPORU

RAPOR BİLGİLERİ

| | |
|-----------------------------------|--|
| SÖZLEŞME TARİHİ | 02.11.2020 |
| DEĞERLEME BAŞLANGIÇ TARİHİ | 03.11.2020 |
| DEĞERLEME BİTİŞ TARİHİ | 29.12.2020 |
| RAPOR TARİHİ | 31.12.2020 |
| RAPOR NO | KLGYO-2010048 |
| KULLANIM AMACI | PAZAR DEĞERİ TESPİTİ |
| DEĞERLEME KONUSU | İSTANBUL İLİ, BEYLİKDÜZÜ İLÇESİ'NDE YER ALAN 482 ADA 8 (E=3) PARSEL İÇİN KİLER GYO A.Ş.'NİN ARSA SAHİBİ OLARAK YÜKLENİCİ (İHLAS MARMARA EVLERİ ORTAK GİRİŞİMİ) İLE YAPMIŞ OLDUĞU 03.05.2017 TARİHLİ DÜZENLEME ŞEKLİNDE KAT KARŞILIĞI VE ARSA SATIŞI KARŞILIĞI HASILAT PAYLAŞIMI SÖZLEŞMESİ'NE DAYALI HAKLARI |
| DEĞERLEME ADRESİ | KAVAKLI MAHALLESİ KOCATEPE CADDESİ 482 ADA 8 PARSEL B.DÜZÜ/İSTANBUL |
| RAPORU HAZIRLAYAN UZMANLAR | Onur ÖZGÜR - Değerleme Uzmanı (Lisans No:402402) Ş.Seda YÜCEL KARAGÖZ-Değerleme Uzmanı (Lisans No:405453) Eren KURT - Sorumlu Değerleme Uzmanı (Lisans No: 402003) |
| RAPORUN KAPSAMI | Bu değerlendirme raporu; Sermaye Piyasası Kurulu'nun "Sermaye Piyasasında Faaliyette Bulunacak Gayrimenkul Değerleme Kuruluşları Hakkında Tebliğ" in (III-62.3) 1. Maddesinin 2. Fıkrası kapsamında hazırlanmıştır. |

İÇİNDEKİLER

İçindekiler

Ekler

- 1 - Değerleme Hizmeti Bilgileri**
 - 1.1 - Değerleme Hizmetinin Amacı
 - 1.2 - Değerleme Hizmetinde Hizmeti Alan ve Veren Kurumların Bilgisi
 - 1.3 - Değerleme Hizmeti İle İlgili Talepler
 - 1.4 - Değerleme Konusu Gayrimenkul İçin Yapılan Değerlemeye İlişkin Bilgiler
 - 1.5 - Değerleme Konusu Gayrimenkul İçin Şirketimiz Tarafından Daha Önceki Tarihlerde Yapılan Son Üç Değerlemeye İlişkin Bilgiler
- 2 - Değerleme Konusu Taşınmazın Mülkiyet ve Yapılaşma Bilgileri**
 - 2.1 - Tapu Kayıtları
 - 2.2 - Takyidat Bilgileri
 - 2.3 - Kullanımına İlişkin Yasal İzinler - İmar ve Proje Bilgileri, Kısıtlamalar
- 3 - Değerleme Konusu Taşınmaz İle İlgili Bilgiler**
 - 3.1 - Tanımı
 - 3.2 - Konumu ve Yakın Çevre Özellikleri
 - 3.3 - Ulaşım Özellikleri
 - 3.4 - Taşınmazın Fiziki Özellikleri
- 4 - Değerleme İle İlgili Analizler**
 - 4.1 - Taşınmazın Bulunduğu Bölgenin Özellikleri
 - 4.2 - Değerleme Hizmetini Sınırlayıcı-Kısıtlayıcı Faktörler
 - 4.3 - Bilgilerin Kaynağı
 - 4.4 - Değeri Etkileyen Faktörler
- 5 - Değerleme Yöntemleri**
 - 5.1 - Pazar Yaklaşımı
 - 5.2 - Yeniden İnşa Etme (İkame) Maliyeti Yaklaşımı
 - 5.3 - Nakit Akışı (Gelir) Yaklaşımı
- 6 - Taşınmazın Değerleme İşleminde Kullanılan Yöntemler**
 - 6.1 - Pazar Yaklaşımı
 - 6.2 - Yeniden İnşa Etme (İkame) Maliyeti Yaklaşımı
 - 6.3 - Nakit Akışı (Gelir) Yaklaşımı
 - 6.4 - En Etkin ve Verimli Kullanımı Analizi
 - 6.5 - Verilerin Değerlendirilmesi
- 7 - Sonuç**
 - 7.1 - Sorumlu Değerleme Uzmanının Sonuç Cümlesi
 - 7.2 - Nihai Değer Takdiri

EKLER

- Ek 1** - Taşınmazı gösteren fotoğraflar
- Ek 2** - Tapu Kaydı - (Takbis belgesi-kopya)
- Ek 3** - İmar durum yazısı (kopya)
- Ek 4** - Değerleme Uzmanlarının Lisans Belgeleri (kopya)
- Ek 5** - Yapı Ruhsatları (kopya)
- Ek 6** - İna Tablosu
- Ek 7** - Tapu Sureti
- Ek 8** - Sözleşme

UYGUNLUK BEYANI

Bu değerleme raporu; aşağıdaki ilkeler çerçevesinde, Uluslararası Değerleme Standartları (UDES) doğrultusunda hazırlanmıştır.

- * Bu raporda sunulan bulgular Değerleme Uzmanının sahip olduğu ve edinebildiği tüm bilgiler çerçevesinde doğrudur.
- * Analizler ve sonuçlar sadece belirtilen varsayımlar ve koşullarla sınırlıdır.
- * Değerleme Uzmanının değerlendirme konusunu oluşturan mülkle, değerlendirme hizmeti dışında herhangi bir ilgisi bulunmamaktadır.
- * Değerleme Uzmanının ücreti; raporun herhangi bir bölümüne bağlı olmayıp, değerlendirme hizmeti sırasında harcanan emek ve zaman dikkate alınarak belirlenmektedir.
- * Değerleme ahlaki kural ve performans standartlarına göre gerçekleştirilmiştir.
- * Değerleme Uzmanı, mesleki eğitim şartlarına haizdir.
- * Değerleme Uzmanının değerlemesi yapılan mülkün yeri ve türü konusunda daha önceden deneyimi mevcuttur.
- * Değerleme Uzmanı, mülkü kişisel olarak incelemiştir.
- * Raporda belirtilenlerin haricinde hiç kimse bu raporun hazırlanmasında mesleki bir yardımda bulunmamıştır.

1 - DEĞERLEME HİZMETİ BİLGİLERİ

1.1 - Değerleme Hizmetinin Amacı

Bu değerlendirme raporu Kiler GYO A.Ş.'nin, İstanbul İli, Beylikdüzü İlçesi'nde yer alan 482 ada 8 (E=3) parsel için arsa sahibi olarak yüklenici ile yapmış olduğu 03.05.2017 tarihli Düzenleme Şeklinde Kat Karşılığı İnşaat ve Arsa Satışı Karşılığı Hasılat Paylaşımı Sözleşmesi'ne dayalı haklarının pazar değerinin belirlenmesi amacı ile hazırlanmıştır.

Bu değerlendirme raporu; Sermaye Piyasası Kurulu'nun "Sermaye Piyasasında Faaliyette Bulunacak Gayrimenkul Değerleme Kuruluşları Hakkında Tebliğ" in (III-62.3) 1. Maddesinin 2. Fıkrası kapsamında hazırlanmıştır.

Pazar Değeri, Uluslararası Değerleme Standartları çerçevesinde şu şekilde tanımlanmaktadır: Bir mülkün uygun bir pazarlamanın ardından birbirinden bağımsız istekli bir alıcıyla istekli bir satıcı arasında herhangi bir zorlama olmaksızın ve tarafların herhangi bir ilişkiden etkilenmeyeceği şartlar altında, bilgili, basiretli ve iyi niyetli bir şekilde hareket ettikleri bir anlaşma çerçevesinde değerlendirme tarihinde el değiştirmesi gereken tahmini tutardır.

1.2 - Değerleme Hizmetinde Hizmeti Alan ve Veren Kurumların Bilgisi

1.2.1 - Hizmeti Alan Kurum Bilgisi

Kiler Gayrimenkul Yatırım Ortaklığı A.Ş.

Emniyet Evleri Mah.Eski Büyükdere Cad. No.1/1 Kat.7 Kağıthane / İstanbul

1.2.2 - Hizmeti Veren Kurum Bilgisi

Reel Gayrimenkul Değerleme A.Ş.

Mecidiyeköy Mah., Büyükdere Caddesi, Raşit Rıza Sokak, Ahmet Esin İş Merkezi, No: 4, Kat: 2, Şişli / İSTANBUL

İstanbul Ticaret Odası - Sicil No 527073-474655

Reel Gayrimenkul Değerleme A.Ş. 30.06.2004 tarih, 6082 sayılı Ticaret Sicil Gazetesi'nde yayınlanan ana sözleşmesinde belirtildiği üzere 25.06.2004 tarihinde, ekspertiz ve değerlendirme işlemi yapmak üzere kurulmuştur.

Başbakanlık Sermaye Piyasası Kurulu'nun (SPK) 11.08.2006 tarih ve 35/1008 sayılı yazısı ile Sermaye Piyasası Kurulu mevzuatı çerçevesinde değerlendirme hizmeti verecek şirketler listesine alınmıştır.

1.3 - Değerleme Hizmeti İle İlgili Talepler

Hizmeti alan kurumun, aşağıda bilgileri bulunan İstanbul İli, Beylikdüzü İlçesi'nde yer alan 482 ada 8 (E=3)parsel için arsa sahibi olarak yüklenici ile yapmış olduğu 03.05.2017 tarihli Düzenleme Şeklinde Kat Karşılığı İnşaat ve Arsa Satışı Karşılığı Hasılat Paylaşımı Sözleşmesi'ne dayalı haklarının Pazar Değeri'nin belirlenmesi talebi bulunmaktadır.

1.4 - Değerleme Konusu Gayrimenkul İçin Yapılan Değerlemeye İlişkin Bilgiler

Söz konusu taşınmaz için KLGYO-2010048 numaralı rapor şirketimiz tarafından hazırlanmıştır. Onur ÖZGÜR raporu hazırlayan değerlendirme uzmanı olarak, Ş.Seda YÜCEL KARAGÖZ kontrol eden değerlendirme uzmanı olarak ve Eren KURT onaylayan sorumlu değerlendirme uzmanı olarak görev almıştır.

1.5 - Değerleme Konusu Gayrimenkul İçin Şirketimiz Tarafından Daha Önceki Tarihlerde Yapılan Son Üç Değerlemeye İlişkin Bilgiler

Değerleme konusu gayrimenkul için daha önce şirketimiz tarafımızdan tanzim edilmiş olan raporlar aşağıdaki tabloda verilmiştir.

| | RAPOR-1 | RAPOR-2 | RAPOR-3 |
|---|--|--|------------|
| Rapor Numarası | KLGYO-1810054 | KLGYO-1910124 | |
| Rapor Tarihi | 08.01.2019 | 31.12.2019 | |
| Rapor Konusu | İSTANBUL İLİ, BEYLİKDÜZÜ İLÇESİ'NDE YER ALAN 482 ADA 8 PARSEL İÇİN KİLER GYO A.Ş.'NİN ARSA SAHİBİ OLARAK YÜKLENİCİ (İHLAS MARMARA EVLERİ ORTAK GİRİŞİMİ) İLE YAPMIŞ OLDUĞU 03.05.2017 TARİHLİ DÜZENLEME ŞEKLİNDE KAT KARŞILIĞI VE ARSA SATIŞI KARŞILIĞI HASILAT PAYLAŞIMI SÖZLEŞMESİ'NE DAYALI HAKLARI | İSTANBUL İLİ, BEYLİKDÜZÜ İLÇESİ'NDE YER ALAN 482 ADA 8 PARSEL İÇİN KİLER GYO A.Ş.'NİN ARSA SAHİBİ OLARAK YÜKLENİCİ (İHLAS MARMARA EVLERİ ORTAK GİRİŞİMİ) İLE YAPMIŞ OLDUĞU 03.05.2017 TARİHLİ DÜZENLEME ŞEKLİNDE KAT KARŞILIĞI VE ARSA SATIŞI KARŞILIĞI HASILAT PAYLAŞIMI SÖZLEŞMESİ'NE DAYALI HAKLARI | |
| Raporu Hazırlayanlar | Onur ÖZGÜR - Ş.Seda YÜCEL KARAGÖZ- Berrin KURTULUŞ SEVER | Onur ÖZGÜR - Ş.Seda YÜCEL KARAGÖZ- Berrin KURTULUŞ SEVER | |
| Takdir Edilen Toplam Nihai Değeri (TL) (KDV Hariç) | 67.020.000 | 74.288.629 | 79.753.822 |

2 - DEĞERLEME KONUSU TAŞINMAZIN MÜLKİYET VE YAPILAŞMA BİLGİLERİ

2.1 - Tapu Kayıtları

| 482 ADA 8 PARSEL | |
|------------------|---|
| İli | : İSTANBUL |
| İlçesi | : BEYLİKDÜZÜ |
| Bucağı | : |
| Mahallesi | : YAKUPLU |
| Köyü | : |
| Sokağı | : |
| Mevkii | : |
| Pafta No | : |
| Ada No | : 482 |
| Parsel No | : 8 |
| Alanı | : 31.319,83 m ² |
| Vasfı | : ARSA |
| Sınırı | : PLANINDADIR |
| Tapu Cinsi | : ANA GAYRİMENKUL |
| Sahibi | : Hasan YÜCEL 603279 / 3130903 Nihat ALCAN 281530 / 3130903 Ramazan ÖZTAN 80437 / 3130903 Fatma ÖZDEMİR 80437 / 3130903 Sabiha PEHLİVANOĞLU 80437 / 3130903 Zeynep SÜMER 80437 / 3130903 Halil Yıldırım YÜCEL 603279 / 3130903 Kiler Gayrimenkul Yatırım Ortaklığı A.Ş. 1321067 / 3130903 |
| Yevmiye No | : 4653 |
| Cilt No | : 144 |
| Sayfa No | : 14272 |
| Tapu Tarihi | : 27.02.2018 |

2.2 - Takyidat Bilgileri

Kiler GYO A.Ş. Tarafından 12.12.2020 tarihinde alınmış olan ve tarafımıza gönderilmiş olan taşınmazın mülkiyet ve takyidat bilgilerini gösteren takbis belgesi ekte sunulmuştur.

Taşınmaz üzerinde takyidat kaydı bulunmamaktadır.

2.2.1 - Taşınmazların Son Üç Yıllık Dönemde Gerçekleşen Alım Satım İşlemleri

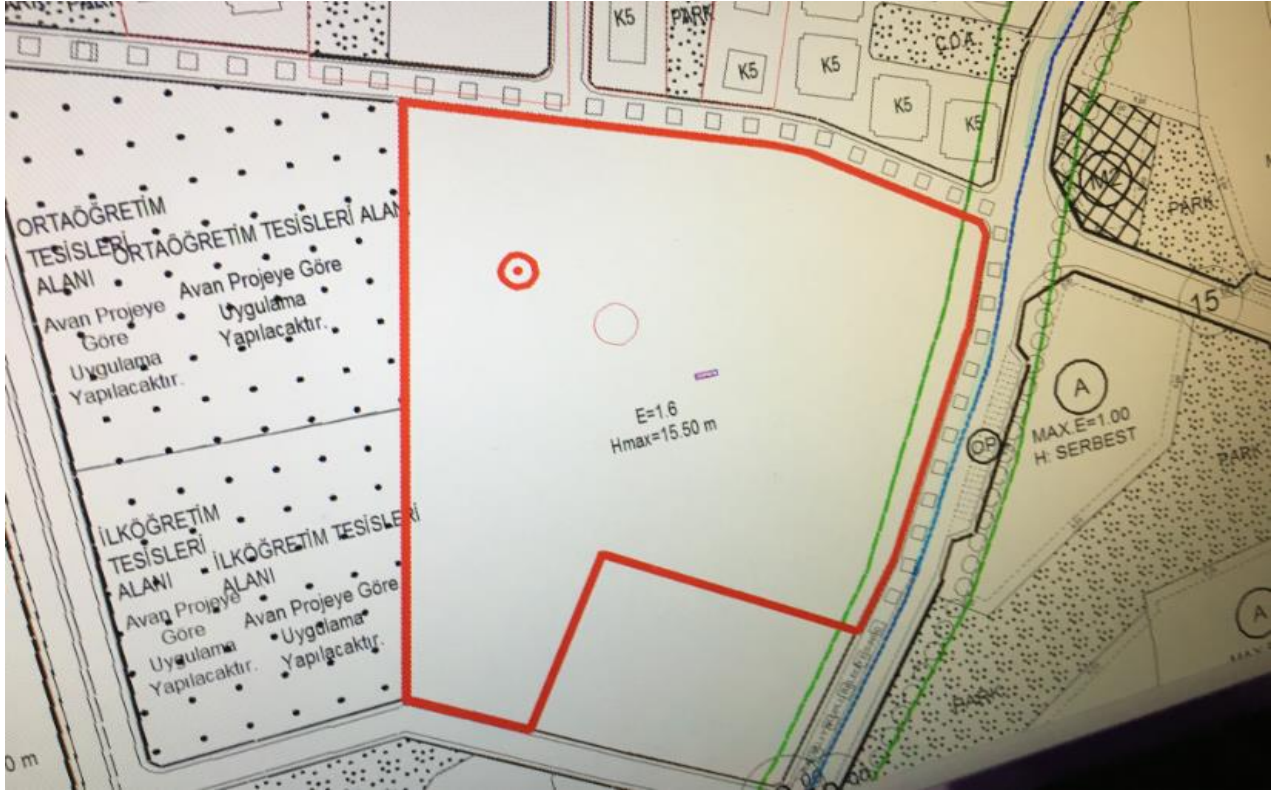
Yapılan incelemelerde son üç yıllık dönemde; 22.07.2016 tarihinde eski 482 ada 1 parsel iken komşu 88 parsel ile tevhid işleminden 482 ada 3 parsel olarak tescil edildiği, 27.02.2018 tarihinde 482 ada 3 parselin 930 parsel ile tevhidini ile 482 ada 8 parsel olduğu anlaşılmıştır.

2.3 - Kullanımına İlişkin Yasal İzinler İmar ve Proje Bilgileri, Kısıtlamalar

2.3.1 - İmar Durumuna İlişkin Veriler

Beylikdüzü Belediyesi İmar Müdürlüğünden 28.10.2020 tarihinde alınmış olan E-39731731-310.05-1211211 sayılı imar yazısına göre değerlemeye konu 482 ada 8 parsel sayılı taşınmaz; 21.01.2007 tasdik tarihli 1/1000 ölçekli Beylikdüzü Uygulama İmar Planı, 08.03.2013 tasdik tarihli 1/1000 ölçekli Uygulama İmar Planı değişikliğinde; E=1.60, H=15.50 metre olmak üzere konut alanında kalmaktadır. 02.07.2012 ve 17.12.2012 tarihli plan notu tadilatı Arazi Toplulaştırma Alanı ve 18.Madde uygulamasında kalmaktadır. Söz konusu parsel 18.madde alanında kalmakta olup 17/12/2012 tarihli 18.madde ile ilgili 1/1000 ölçekli uygulama imar planı tadilatı bulunmaktadır. Ayrıca Arazi Toplulaştırma alanı ile ilgili 02/07/2012 tarihli 1/1000 ölçekli uygulama imar planı tadilatı bulunmaktadır. Plan Notları ;

- 1.1.1. Yapı emsal hesabı net parsel alanı üzerinden hesaplanacaktır.
- 1.1.2. Binalar oturdukları tabi zemin ortalamasından kot alacaklardır.
- 1.1.3. Kapalı ve açık çıkma yapılmayacaktır.
- 1.1.4. Bir parselde birden fazla yapı (blok) yapılabilir.
- 1.1.5. Yapılara farklı katlardan girişler yapılabileceğinden ±0.00 kotuna göre su basman seviyesi, maksimum 1.00 m olarak düzenlenebilir.
- 1.1.6. Bu alanlarda planların tasdikinden sonra bir kez daha ifraz işlemi yapılamaz.
- 1.1.7. Yerleşim projesi hazırlanırken bir aileye bir otopark düşecek şekilde otopark alanı ayrılacaktır.
- 1.1.8. Yapılar kat yükseklikleri farklı olan gruplar halinde de yapılabilir.
- 1.1.9. Yapılar arasındaki mesafe minimum yapı yüksekliği (h) kadar olacaktır.
- 1.1.10. Yapılar plandaki yollardan veya ada içerisindeki düzenlenecek yollardan servis alabilirler.
- 1.1.11. Teknik altyapı (yol, su, kanal, telekom vb...) Tesisleri girişimciler tarafından gerçekleştirilecektir.
- 1.1.12. Site, toplu konut ve kooperatif uygulamalarında, boşaltma tasfiye tesis alanları alt yapı projeleri yapıldıktan sonra ve yeri ile büyüklüğü belirlenerek vaziyet planlarında gösterilecektir.
- 1.1.13. Açık ve kapalı spor ve/veya yüzme havuzu ile siteye hizmet edecek bir katı ve 100 m²'yi geçmeyen sosyal tesis yapıları yapılabilir. Toplam inşaat alanına dahil değildir.
- 1.1.14. 1500 m²'den küçük ifraz işlemi yapılamaz.



2.3.2 - Taşınmazın Son Üç Yıllık Dönemde İmar Planında Meydana Gelen Değişiklikler

Son üç yıllık dönemde plan değişikliği yaşanmamıştır.

2.3.3 - Yapılaşma Bilgi ve Belgelerinin İrdelenmesi

Taşınmazın dosya incelemesi Beylikdüzü Belediyesi'nde imar arşivinde yapılmıştır. Yapı ruhsatlarının tamamı 29.09.2017 tarihinde 482 ada 3 parsel üzerine alınmışlardır. 26.09.2019 tarihli isim değişikliği ruhsatları alınmıştır. 482 ada 3 parsel 27.02.2018 tarihinde tevhid işlemi sonucunda 482 ada 8 parsel olarak tescil edilmiştir.

| YENİ YAPI RUHSATI | | | | | | | | |
|----------------------|---------------|---------------|-----------------|----------------|----------|----------|-----------------|-------------------------------|
| Blok Adı | Ruhsat Tarihi | Ruhsat Sayısı | Bağ.Brm. Sayısı | Niteliği | YOL ALTI | YOL ÜSTÜ | TOP. KAT SAYISI | Toplam Alan (m ²) |
| A1 | 29.09.2017 | 14/16 | 138 | MESKEN | 3 | 13 | 16 | 25.812,41 m ² |
| A2 | 29.09.2017 | 14/16-1 | 138 | MESKEN | 3 | 13 | 16 | 25.812,41 m ² |
| B1 | 29.09.2017 | 14/16-2 | 84 | MESKEN | 3 | 13 | 16 | 15.873,45 m ² |
| B2 | 29.09.2017 | 14/16-3 | 84 | MESKEN | 3 | 13 | 16 | 15.873,45 m ² |
| C1 | 29.09.2017 | 14/16-4 | 96 | MESKEN | 2 | 13 | 15 | 21.810,01 m ² |
| | | | 9 | OFİS/İŞYERİ | | | | |
| C2 | 29.09.2017 | 14/16-5 | 96 | MESKEN | 2 | 13 | 15 | 21.928,64 m ² |
| | | | 9 | OFİS/İŞYERİ | | | | |
| OTOPARK-SOSYAL TESİS | 29.09.2017 | 14/16-6 | | GARAJ BİNALARI | 2 | 1 | 3 | 26.323,85 m ² |
| TOPLAM | | | 654 | | | | | 153.434,22 m ² |

| YAPI RUHSATI | | | | | | | | |
|----------------------|---------------|---------------|-----------------|----------------|----------|----------|-----------------|-------------------------------|
| Blok Adı | Ruhsat Tarihi | Ruhsat Sayısı | Bağ.Brm. Sayısı | Niteliği | YOL ALTI | YOL ÜSTÜ | TOP. KAT SAYISI | Toplam Alan (m ²) |
| A1 | 26.09.2019 | 13/14 | 138 | MESKEN | 3 | 13 | 16 | 25.812,41 m ² |
| A2 | 26.09.2019 | 13/14-1 | 138 | MESKEN | 3 | 13 | 16 | 25.812,41 m ² |
| B1 | 26.09.2019 | 13/14-2 | 84 | MESKEN | 3 | 13 | 16 | 15.873,45 m ² |
| B2 | 26.09.2019 | 13/14-3 | 84 | MESKEN | 3 | 13 | 16 | 15.873,45 m ² |
| C1 | 26.09.2019 | 13/14-4 | 96 | MESKEN | 2 | 13 | 15 | 21.810,01 m ² |
| | | | 9 | OFİS/İŞYERİ | | | | |
| C2 | 26.09.2019 | 13/14-5 | 96 | MESKEN | 2 | 13 | 15 | 21.928,64 m ² |
| | | | 9 | OFİS/İŞYERİ | | | | |
| OTOPARK-SOSYAL TESİS | 26.09.2019 | 13/14-6 | | GARAJ BİNALARI | 2 | 1 | 3 | 26.323,85 m ² |
| TOPLAM | | | 654 | | | | | 153.434,22 m ² |

| YAPI RUHSATLARININ DETAY BİLGİLERİ | | | | | | | |
|------------------------------------|--------------------------|----------------------------------|-------------------------------|---------------------------------------|--------------------------------|---------------------------------|--------------------------|
| Blok Adı | Bağ.Brm. Sayısı (Mesken) | Bağ.Brm. Sayısı (Ofis ve İşyeri) | Mesken Alan (m ²) | Ofis ve İşyeri Alan (m ²) | Ortak Alan (m ²) | Toplam Alan (m ²) | İnşaat Sınıfı Yapı Grubu |
| A1 | 138 | | 19.594,06 | | 6.218,35 | 25.812,41 | 4/C |
| A2 | 138 | | 19.594,06 | | 6.218,35 | 25.812,41 | 4/C |
| B1 | 84 | | 11.858,47 | | 4.014,98 | 15.873,45 | 4/C |
| B2 | 84 | | 11.858,47 | | 4.014,98 | 15.873,45 | 4/C |
| C1 | 96 | 9 | 14.363,84 | 5.796,52 | 1.649,65 | 21.810,01 | 4/C |
| C2 | 96 | 9 | 14.363,84 | 6.458,53 | 1.106,27 | 21.928,64 | 4/C |
| TOPLAM | 636 | 18 | 91.632,74 | 12.255,05 m² | 23.222,58 m² | 127.110,37 m² | |

| YAPI RUHSATLARININ DETAY BİLGİLERİ | | | | | | | |
|------------------------------------|---------------------|----------------------------------|------------------------------|---------------------------------------|--------------------------------|--------------------------------|--------------------------|
| Blok Adı | Brm. Sayısı (Garaj) | Bağ.Brm. Sayısı (Ofis ve İşyeri) | Garaj Alan (m ²) | Ofis ve İşyeri Alan (m ²) | Ortak Alan (m ²) | Toplam Alan (m ²) | İnşaat Sınıfı Yapı Grubu |
| OTOPARK-SOSYAL TESİS | 1 | | 755,56 | | 25.568,29 | 26.323,85 | 3/B |
| TOPLAM | 1 | | 755,56 | | 25.568,29 m² | 26.323,85 m² | |

2.3.6 - Yapı Denetim Kuruluşuna ve İşlemlerine Ait Bilgiler

Parsel üzerinde geliştirilecek olan projenin yapı denetim işlerini Ağa Yapı Denetim Ltd. Şti. nin üstlendiğini yapı ruhsatlarından anlaşılmıştır.

2.3.7 - Projeyle İlişkin Detaylı Bilgi ve Planların ve Söz Konusu Değerin Tamamen Mevcut Projeye İlişkin Olduğuna ve Farklı Bir Projenin Uygulanması Durumunda Bulunacak Değerin Farklı Olabileceğine İlişkin Açıklama

Proje için takdir edilen değer tamamen mevcut projeye ilişkin olup, farklı bir projenin uygulanması durumunda değer değişebilecektir.

2.3.8 - Varsa, Gayrimenkulün Enerji Verimlilik Sertifikası Hakkında Bilgi

Parsel üzerinde inşaat faaliyetleri başlamamıştır.

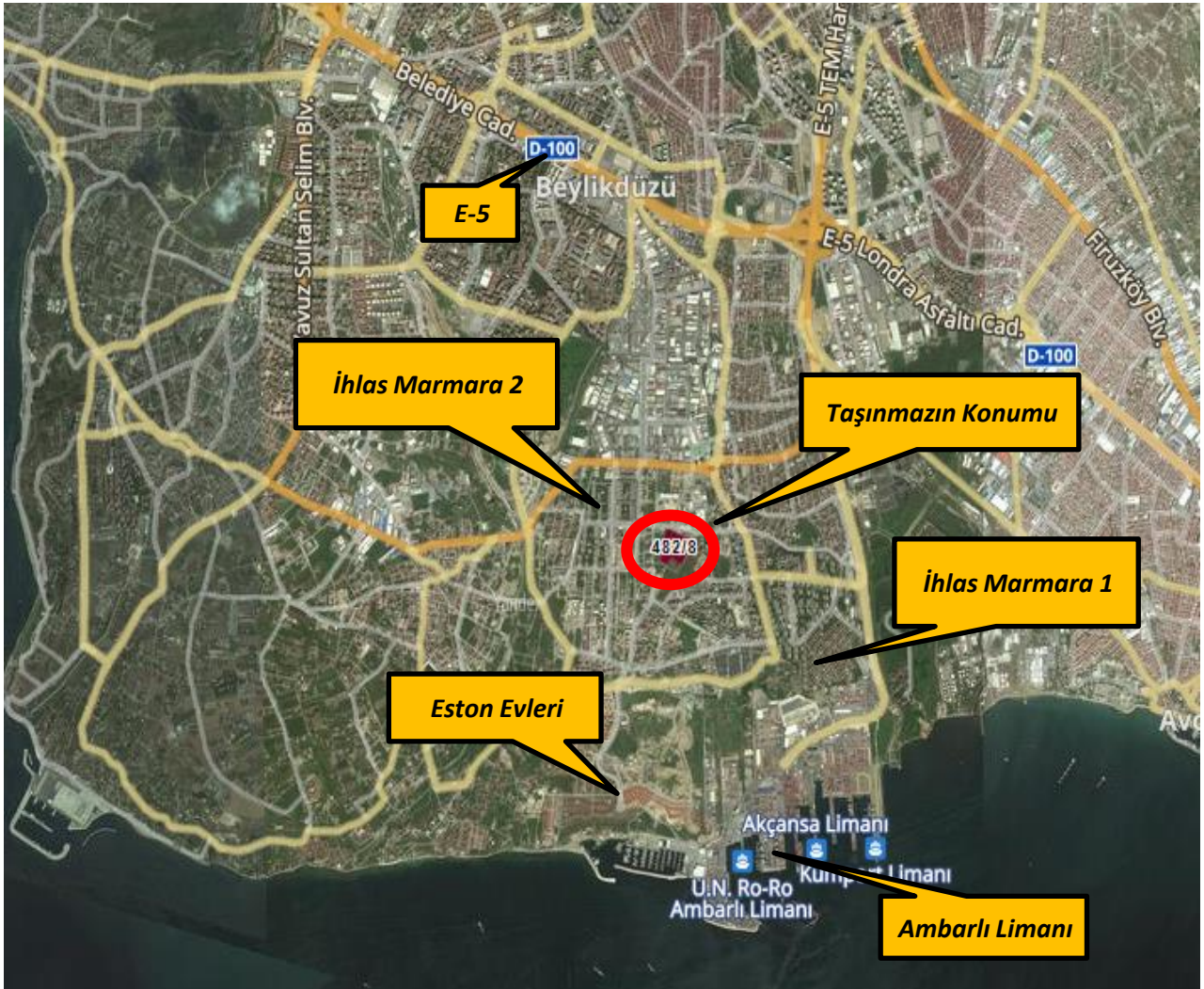
3 - DEĞERLEME KONUSU TAŞINMAZ İLE İLGİLİ BİLGİLER

3.1 - Tanımı

Değerlemeye konu olan taşınmaz ; İstanbul İli, Beylikdüzü İlçesi, Yakuplu Mahallesi, 482 ada 8 parselde kain 31.319,83 m² alanlı "Arsa" üzerindeki sözleşmeden doğan haklardır.

3.2 - Konumu Ve Yakın Çevre Özellikleri

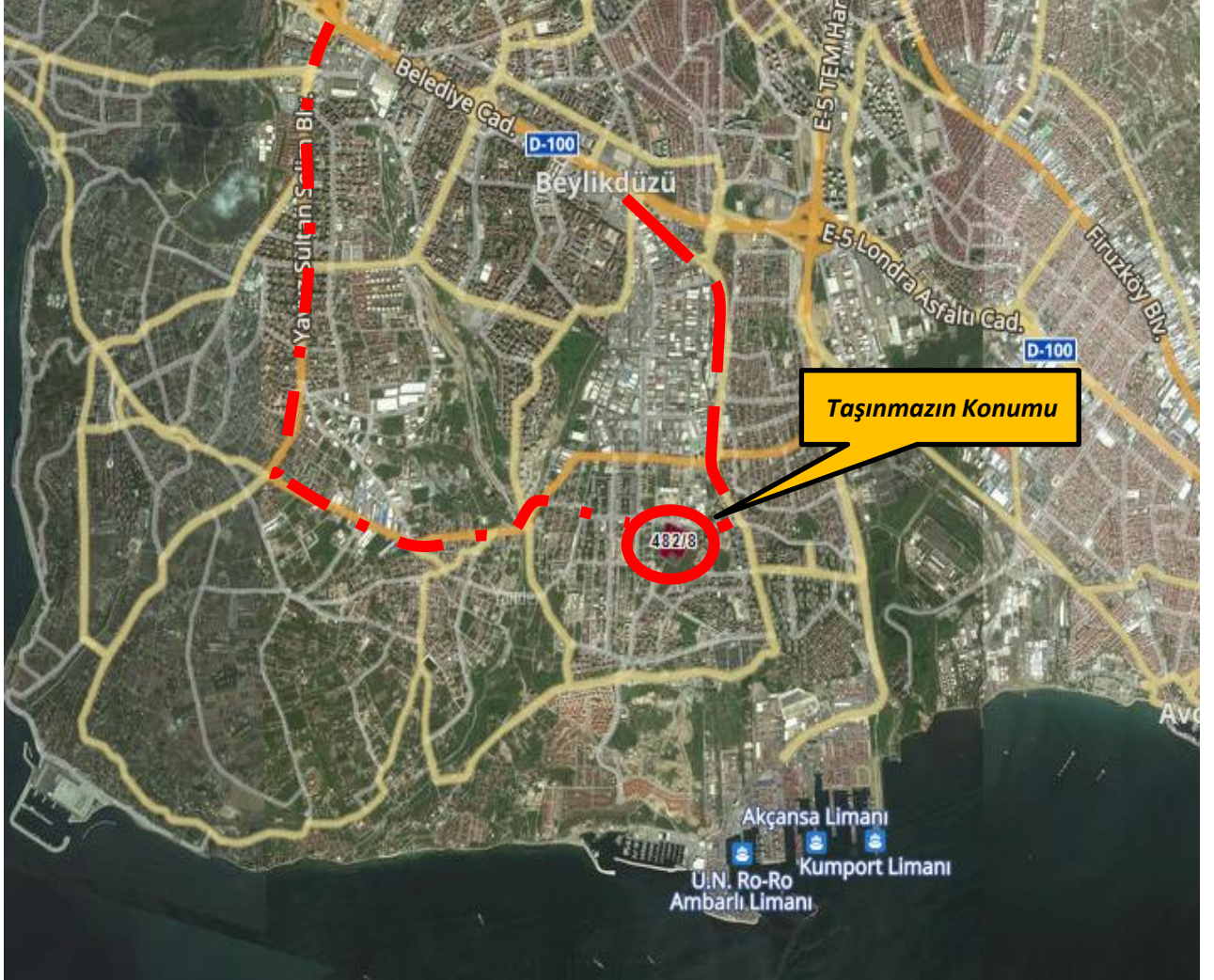
Beylikdüzü ilçesi, Kavaklı Mahallesi, Kocatepe Caddesi üzerinde konumlu olan değerlendirme konusu taşınmazın konumlu olduğu bölgede site içerisinde yer alan yüksek katlı konutlar bulunmaktadır. İhlas Marmara 1 ve 2 Evleri, Eston Evleri, Huzurlu Marmara Evleri, Yakuplu Marina, Ambarlı Limanı ile nirengi noktaları bulunmaktadır.





3.3 - Ulaşım Özellikleri

Değerleme konusu taşınmaz Beylikdüzü ilçesi, Kavaklı Mahallesi, Kocatepe Caddesi üzerinde konumlu olup, taşınmaza ulaşım toplu taşıma araçları ve özel araçlar ile sağlanmaktadır.



3.4 - Taşınmazın Fiziki Özellikleri

3.4.1 - Genel Özellikleri

482 Ada 8 Parsel; 31.319,83 m² alanlı, hisseli mülkiyete sahip olup Kiler GYO A.Ş. 1321067 / 3130903 hissesine maliktir. Parsel yaklaşık olarak çokgen formunda bir geometrik yapıya sahiptir. Parsel topografik olarak düz bir arazi yapısına sahiptir. Parsel üzerinde İhlas Marmara 5 isimli bir proje geliştirilmiş olup inşaat faaliyetleri başlamamış durumdadır. Proje yapı ruhsatlarına göre A1-A2-B1-B2-C1-C2 isimli mesken ve ofis/işyeri içeren bloklardan ve Sosyal Tesis-Otopark bloğundan oluşmaktadır. Proje kapsamında 636 adet mesken birimi ve 18 adet ticari birim olmak üzere toplam 654 adet ünite bulunmaktadır. Projede ruhsattaki mesken alanları 91.632,74 m², ticaret alanları 12.255,05 m² ve ortak alanlar 48.790,87 m² alanlı olup ruhsatlar toplam inşaat alanı 153.434,22 m² alanlıdır. İnşaat faaliyeti halihazırda başlamamış durumdadır.

Projede yer alan bloklar A1-A2-B1-B2-C1-C2 blokları olarak tanımlanmıştır.

A1 Blok: Konut bloğu olarak tanımlanmıştır. Bu blok 3 bodrum kat, zemin kat ve 12 Normal kat olarak tasarlanmıştır. Blok içerisinde 138 adet mesken tanımlıdır.

A2 Blok: Konut bloğu olarak tanımlanmıştır. Bu blok 3 bodrum kat, zemin kat ve 12 Normal kat olarak tasarlanmıştır. Blok içerisinde 138 adet mesken tanımlıdır.

B1 Blok: Konut bloğu olarak tanımlanmıştır. Bu blok 3 bodrum kat, zemin kat ve 12 Normal kat olarak tasarlanmıştır. Blok içerisinde 84 adet mesken tanımlıdır.

B2 Blok: Konut bloğu olarak tanımlanmıştır. Bu blok 3 bodrum kat, zemin kat ve 12 Normal kat olarak tasarlanmıştır. Blok içerisinde 84 adet mesken tanımlıdır.

C1 Blok: Konut ve ofis/işyeri bloğu olarak tanımlanmıştır. Bu blok 2 bodrum kat, zemin kat ve 12 Normal kat olarak tasarlanmıştır. Blok içerisinde 96 adet mesken, 9 adet ticari ünite tanımlıdır.

C2 Blok: Konut ve ofis/işyeri bloğu olarak tanımlanmıştır. Bu blok 2 bodrum kat, zemin kat ve 12 Normal kat olarak tasarlanmıştır. Blok içerisinde 96 adet mesken, 9 adet ticari ünite tanımlıdır.

Ayrıca Sosyal Tesis ve Otopark bloğu bulunmakta olup bu blokta da kapalı garaj alanı tanımlanmıştır.

3.4.2 - 21. Maddesi Kapsamında Yeniden Ruhsat Alınmasını Gerektirdiği Değişiklikler Olup Olmadığı Hakkında Bilgi

Alınmış olan yapı ruhsatlarının geçerlilik sürelerinin dolmamış olması nedeni ile mevzuat kapsamında 3194 Sayılı İmar Kanunu' nun 21. Maddesi kapsamında yeniden ruhsat alınması gerekmemektedir.

4 - DEĞERLEME İLE İLGİLİ ANALİZLER

4.1 - Taşınmazın Bulunduğu Bölgenin Özellikleri

4.1.1 - İstanbul İli

İstanbul 41° K, 29° D koordinatlarında yer alır. Batıda Çatalca Yarımadası, doğuda Kocaeli Yarımadası'ndan oluşur. Kuzeyde Karadeniz, güneyde Marmara Denizi ve ortada İstanbul Boğazı'ndan oluşan kent, kuzeybatıda Tekirdağ'a bağlı Saray, batıda Tekirdağ'a bağlı Çerkezköy, Tekirdağ, Çorlu, güneybatıda Tekirdağ'a bağlı Marmara Ereğlisi, kuzeydoğuda Kocaeli'ne bağlı Kandıra, doğuda Kocaeli'ne bağlı Körfez, güneydoğuda Kocaeli'ne bağlı Gebze ilçeleri ile komşudur. İstanbul'u oluşturan yarımadalardan Çatalca Avrupa, Kocaeli ise Asya anakaralarındadır. Kentin ortasındaki İstanbul Boğazı ise bu iki kıtayı birleştirir. Boğazdaki Fatih Sultan Mehmet ve Boğaziçi Köprüleri kentin iki yakasını birbirine bağlar. İstanbul Boğazı boyunca ve Haliç'i çevreleyecek şekilde Türkiye'nin kuzeybatısında kurulmuştur.

İstanbul, Türkiye'nin en büyük kenti olup, 15 milyon kişiyi aşan nüfusu ile dünyanın da sayılı kentlerinden biri haline gelmiştir. Batı ile Doğu arasında köprü olma özelliği ile yerli ve yabancı sermaye için, bölgelerarası ilişki kurma ve bölgelere açılma yönünden önemli bir merkezdir. İstanbul Boğazı, Karadeniz'i, Marmara Denizi'yle birleştirirken; Asya Kıtası'yla Avrupa Kıtası'nı birbirinden ayırmakta ve İstanbul kentini de ikiye bölmektedir.

Türkiye İstatistik Kurumu'nun (TÜİK) hazırlamış olduğu 2019 yılı Adrese Dayalı Nüfus Kayıt Sistemi (ADNKS) Nüfus Sayımı Sonuçlarına göre İstanbul'un Toplam Nüfusu 15.519.267 kişidir. İstanbul'un 14'ü Anadolu Yakasında, 25'i Avrupa Yakasında olmak üzere toplam 39 ilçesi vardır.





Harita 2 - İstanbul'un İlçelerinin Konumları

4.1.2 - Beylikdüzü İlçesi

M.Ö. 7 yy'da ilk yerleşimin başladığı Beylikdüzü'nün kurucularının Helenler olduğu varsayılır. M.Ö. 2.yy'da Bizans egemenliğine giren Büyükçekmece'nin gözde beldelerinden biri olan Beylikdüzü, İstanbul'un fethinden sonra Osmanlı İmparatorluğu'na bağlanmıştır. Sınırları içerisinde kalan bölgede henüz pek fazla kalıntıya rastlanmamış olması, ilk bakışta Beylikdüzü'nün tarihi konusunda yanıltıcı bir izlenim verebilir. Fakat yerleşim yerlerinin sınırları zamanla, başta yönetsel olmak üzere çeşitli nedenlerle değişikliğe uğradığı için, özellikle de İstanbul gibi dünyanın tarihsel doku bakımından en zengin şehirlerinden birinde, bir semtin tarihine ilişkin izleri sürerken, resmi sınırlardaki bu tarihsel değişkenliği gözardı etmeden, yanlış peşin hükümlere karşı belirli bir esnekliği sürekli gözetmek, semtleri çevredeki yerleşim yerleriyle birlikte değerlendirmek gerekir. Bu bakımdan Beylikdüzü ve çevresinin sanılanın aksine İstanbul'un, hatta Türkiye'nin ve dünyanın en eski yerleşim yerlerine aslında çok yakındır.

Beylikdüzü, TBMM'nde 6 Mart 2008 yılında kabul edilen ve Resmi Gazete'nin 26824 numaralı mükerrer sayısında yayınlanan 5747 Sayılı "Büyükşehir Belediyesi Sınırları İçerisinde İlçe Kurulması ve Bazı Kanunlarda Değişiklik Yapılması Hakkında Kanun" ile tesis edildi. Kanunun ilçe kurulmasını belirleyen 1. maddesinin 20. fıkrasında Beylikdüzü ilçesinin kurulmasına ilişkin olarak, "Gürpınar ve Yakuplu" ilk kademe belediyelerinin tüzel kişilikleri kaldırılarak ekli (18) sayılı listede adları yazılı mahalleler ile mahalle kısımları Beylikdüzü İlk Kademe Belediyesine katılmıştır. Ekli (18) sayılı listede adları yazılı mahalleler merkez olmak üzere İstanbul ilinde "Beylikdüzü" kurulacağı karara bağlanıyordu. 18 Sayılı listede ise Beylikdüzü ilk kademe belediyesine bağlı "Büyükşehir, Cumhuriyet, Sahil, Barış, Kavaklı" mahalleleri ile Gürpınar ilk kademe belediyesine bağlı "Adnan Kahveci, Dereağzı, Merkez" mahalleleri ve Yakuplu ilk kademe belediyesine bağlı "Marmara, Merkez" mahallelerinin yeni ilçenin mahallelerini oluşturacağı ifade ediliyordu.

Böylece Beylikdüzü, 2008 yılında İstanbul'un batı kesiminde, Marmara Denizi sahilinde, Avrupa yakası bölümünde Küçükçekmece Gölü ile Büyükçekmece Koyu arasında yer alan bölgede, ilçe olarak kuruldu. Aynı tarihte kurulan 5 ilçeden biri olan Beylikdüzü, ilçe olduğunda 186.784 nüfusa ve 10 mahalleye sahipti. Daha evvel Büyükçekmece ilçe sınırları içinde bulunan Beylikdüzü (Kavaklı), Gürpınar ve Yakuplu belde belediyelerin bazı mahallelerinin birleştirilmesiyle oluşturulan Beylikdüzü ilçesine, Yakuplu Belediyesi sınırlarına dahil Güzelyurt ve Merkez OSB Mahalleleri ve Gürpınar Belediyesi sınırlarındaki Pınarteppe Mahallesi dahil edilmemişti. Bunlardan Pınarteppe, Büyükçekmece ilçesine; Güzelyurt ve Merkez OSB Mahalleleri ise Esenyurt ilçesine verildi. Bu mahallelerin Beylikdüzü ilçesi sınırları dışında kalmasıyla 22.891 kişi de diğer ilçe nüfuslarına katılmıştı. Günümüzde Beylikdüzü İstanbul'un en gözde ilçelerinden biri olup ilçe sakinlerinin rahat yaşadığı, sosyal alanlarının çok, suç oranının en az olduğu ilçe haline gelmiş ve her geçen gün kendini geliştiren bir Belediye olmuştur. Nufusu 2019 yılı verilerine göre 352.412 kişidir.

4.1.3 - Gayrimenkul Piyasasının Mevcut Ekonomik Göstergeler Doğrultusunda Analizi

Ülkemizdeki gayrimenkul sektörü, kriz dönemlerinde talebin hızlı düşüş yaşadığı, büyüme dönemlerinde ise uzun vadede ve yavaş arttığı sektör niteliğindedir. Bu nedenle ekonomideki kısa vadeli olumlu gelişmeler sektörün büyümesinde hızlı bir hareketlenme yaratamamaktadır.

Ancak, 2003 yılının ikinci yarısından itibaren; ekonomik göstergelerde gözlenen olumlu gelişme, düşen enflasyon oranı, istikrarı sağlanan ekonomi ve düşük gayrimenkul fiyatları ile deprem düşüncesinin olumsuzluğuna rağmen (özellikle İstanbul'da) gayrimenkul sektöründe ciddi oranda hareketlenme görülmüştür. 2005 yılında gündeme gelen mortgage uygulaması, düşük konut kredileri, dövizin beklenen getiriye sağlamaması gayrimenkul sektörünün, özellikle de konut sektörünün beklenmeyen bir yükselişine neden olmuş ve bu sektör yatırım araçlarında ilk sıraya oturmuştur.

2006 yılı ilk aylarında doruk noktasına ulaşan sektör, Mayıs ayı ortalarında başlayan faiz oranlarındaki artış, dövizlerin yükselişi nedeni ile bu özelliğini yitirmiş, genel bir bekleme süreci oluşmasından dolayı düşüş yönünde eğilim göstermeye başlamıştır. Yıl sonuna doğru alım-satım işlemlerinin ciddi oranda azaldığı piyasada, talebin fazla olduğu dönemlerde çok yükselen taşınmaz değerleri reel değerlere doğru düşmüştür.

2007 yılında ise korunaklı sitelerde ve yeni yapılan yapılarda taşınmaz değerlerinde yükseliş gözlemlenmektedir. Ancak genel olarak, 2006 yılının ilk aylarında gözlenen artış hızına göre, 2007 yılındaki artış hızı daha yavaştır.

Yeni yapılaşma trendlerinde genellikle toplu yapılara (site, alış veriş merkezi, kompleksler, vb) eğilim görülmektedir.

2008 yılında, küresel bağlamda süren ekonomik krizin etkilerinin gayrimenkul sektöründe de hissedildiği, gayrimenkul alım-satımlarında yavaşlama görüldüğü gözlemlenmiştir.

2009 yılında başlayan daralma ile ekonomi kötü bir dönemden geçmiş olsa da bu dönem içerisinde özellikle gayrimenkul projelerinin iskontolu imkanlar sunması nedeniyle yabancı yatırımcıların Türkiye'ye olan ilgisi devam etmiştir. 2010 yılında, durağan olan gayrimenkul piyasası dünya genelinde ekonomideki iyiye gidiş ile birlikte az da olsa yükselen bir ivme kazanmıştır.

2011 yılının ilk yarısında genel olarak dengeli bir piyasanın olduğu gözlemlenmiş olup, ikinci yarısında ise global olarak dünyayı etkileyen ekonomik gelişmelerin Türkiye'deki taşınmaz değerlerine ve arz/talep oranına da olumsuz olarak etki ettiği görülmektedir.

2012 yılında global olarak dünyayı etkileyen ekonomik koşulların etkilerini sürdüreceği, bu etkilere bağlı olarak da Türkiye'deki taşınmazlara olan talebin durağan seyretteği, ancak son çeyrekte hareketlilik yaşandığı görülmüştür.

2013 yılında yaşanan Kentsel Dönüşüm Yasası (Afet Riski Altındaki Alanların Dönüştürülmesi Hakkında Kanun) kapsamında inşaatların başlaması, yabancılara mülk satışında kolaylıklar getiren Mütakabiliyet Yasasının onaylanması, banka kredi faizi oranlarının % 1 seviyesinin altına düşmesi, Uluslararası Derecelendirme Kuruluşu Fitch Rating, Türkiye'nin kredi notunu kısa bir süre önce yükseltmesi gibi nedenlerle piyasada bir hareketlilik başlamış ve alım satım işlemleri hızlanmıştır. 2013 yılının ilk çeyreğinde konut kredisi faiz oranlarına da bağlı olarak alım satım işlemlerinde hareketliliğin devam ettiği gözlemlenmiştir. Ancak, 2013 ün ikinci çeyreğinin sonuna doğru gerek ülke ekonomisinde gerekse global olarak dünyayı etkileyen ekonomik koşullara bağlı olarak konut kredisi faiz oranlarındaki artışların olduğu, Gezi olaylarından sonra piyasalarda yaşanan dalgalanmaların gayrimenkul alım satımlarına yansdığı görülmüştür.

2013 yılı sonuna doğru açıklanan İnşaatla büyüme rakamları pozitif İç talepteki canlanmayla birlikte yılın ilk çeyreğini yüzde 2.9 büyümeyle kapatan Türkiye ekonomisi, 2'nci çeyrekte ise 4.4 büyüme kaydetmiştir. İnşaat sektöründeki büyüme ise yılın ilk çeyreğinde yüzde 5.9 olarak gerçekleşirken, 2'nci çeyrekte bu rakam 7,6 olarak gerçekleşmiştir. Sektördeki 3'ncü çeyrek büyüme rakamı ise 8.7 olarak açıklanmıştır.

2014 yılında yerel ve cumhurbaşkanlığı seçimlerine kadar durağan bir hal seyreden konut sektörü seçim sonrasında hareketlenmiş olmasına karşın, 2014 yılının son çeyreğinde Ortadoğu'da yaşanan terör eylemlerinin artması ve ülkenin güney sınırında yaşanan sorunlar nedeniyle konut alım satımlarının olumsuz etkilendiği görülmüştür.

Özellikle 2015 ve 2016 yılının Mart ayında yaşanan küresel ekonomideki hızlı değişim ve Haziran ayında yapılan genel seçimlerin sonucunda doların gelişmekte olan ülke para birimleri karşısında değer kazanması, ülkemiz ekonomisindeki dengeleri de etkilediği görülmüştür. Konut fiyatlarındaki değişimler için özellikle maliyetlerdeki artışın, konut fiyatlarına yansığını göstermiştir. Yine 2017 yılının geneline bakıldığında genel seyrin 2016 yılı ile paralel olarak gittiği gözlemlenmiştir. 2018 yılının ikinci yarısında, 2019 yılında yaşanan küresel ekonomideki hızlı değişim, yapılan genel seçimlerin öncesinde ve sonrasında doların gelişmekte olan ülke para birimleri karşısında değer kazanması, yine gerçekleştirilmekte olan sınır ötesi hareketin, ülkemiz ekonomisindeki dengeleri de etkilediği görülmüştür. 2020 yılının ilk yarısında yaşanan küresel salgın sebebi ile tüm sektörler olumsuz etkilenmiştir.

Gayrimenkul Sektörü:

2013 yılından bugüne inşaat sektörünün ekonomik büyüme ile olan ilişkisini değerlendirildiğinde, 2014 yılının ikinci çeyreğinde yaşanan düşüşün dışında sektörün istikrarlı bir gelişim içinde olduğu dikkat çekmektedir. 2013 yılı, sektörün beklentilerin üzerinde artış kaydetmiştir. 2014, artan jeopolitik riskler ve dövizin buna bağlı olarak yukarı yönlü hareketi ile hem ekonomik anlamda hem de sektörel anlamda bir daralma yılı niteliğinde olmuştur. 2015 yılında ise özel tüketim harcamalarının ve kamu harcamalarının etkisi ile Türkiye ekonomisi yüzde 6 büyüme oranına ulaşmıştır. Ekonomik büyümeyle birlikte inşaat sektörünün büyüme performansı yüzde 4,9 olarak kaydedilmiştir. 2016'nın tüm çeyreklerinde inşaat sektörü ekonomik büyümenin üzerinde bir büyümeye sahip olup, 2017'nin ilk iki çeyreğinde sektörün büyümesi ise yine yüzde 5,6 ve yüzde 5,5'e ulaşmıştır. Sektör, 3. çeyrek sonuçlarına göre yüzde 18,7 ile son 3 yılın en yüksek büyüme oranını yakalamıştır. Bu rakamla sanayi büyümesinin de önüne geçen inşaat sektörü, aynı dönemde yatırımlarını da yüzde 12 düzeyinde arttırmıştır.

2016 ve 2017'de gerçekleşen olumlu tabloya rağmen sektörün, 2018 yılı beklentileri daha temkinli olmuştur. Özellikle son iki yılda konut üretimi ve konut satışları sektörün büyümesine yol açmıştır. Özellikle üst gelir düzeyine hitap eden projelerde stok erime hızının yavaşlaması, sektörün bu segmentte doygunluk noktasına yaklaşmasına neden olmuştur. Arz talep dengesizliğinin 2018'de sürmesi durumunda sektörün 2016 ve 2017'de ulaştığı büyüme ivmesini kaybetmesi öngörülmektedir.

2018 yılında talep dengesizliğinin devam etmesi, inşa maliyetlerini artması, kredi faiz oranlarının artması alım satımların yavaşlamasına neden olmuştur. 2019 yılında alınan ekonomik kararlara da bağlı olarak Eylül ayı içerisinde kamu bankalarının konut kredisi ve diğer kredilerdeki faiz oranlarında düşüş yönünde yaptıkları değişiklikler gayrimenkul sektöründe alım/satımlarda hareketliliğin artmasını sağlamıştır.

2020 yılına gelindiğinde yaşanan küresel salgın sebebi ile tüm sektörler gibi gayrimenkul sektörü de olumsuz etkilenmiştir. Salgın sonrasında oluşacak yeni koşullara bağlı olarak kısa ve orta vadede hızlı toparlanmaların yaşanabileceği düşünülmektedir.

02.06.2020 tarihinden itibaren Kamu bankaları öncülüğünde Covid-19 koranavirüs etkilerine karşı, normalleşme sürecine geçiş ve sosyal hayatın canlanması için açıklanan kredi destek paketi kapsamında konut kredisi faiz oranlarında meydana gelen düşüş ve uzun vadeli ödeme imkanları özellikle konut satış rakamlarında ve talebin artmasına neden olmuştur.

Eylül ayı başından itibaren geçen 3 ay boyunca kredi destek paketi çerçevesinde yapılmış olan kampanyaların kademeli olarak sona ermesi, buna bağlı olarak kamu ve özel bankalarının gerek konut kredi faiz oranlarında gerekse diğer kredilerin faiz oranlarında yukarı yönde değişiklik yapmaları, döviz kurlarında meydana gelen değişiklikler tüm sektörleri etkilediği gibi gayrimenkul sektörünü de etkilemiştir.

Mevcut piyasa koşulları nedeniyle özellikle kredi faiz oranlarında oluşabilecek değişikliklere, salgının seyrine bağlı olarak yılın kalan zamanında bu değişikliklere orantılı olarak gayrimenkul sektöründe de değişiklikler olabileceği öngörülmektedir.

4.2 - Değerleme Hizmetini Sınırlayıcı-Kısıtlayıcı Faktörler

Herhangi bir kısıtlayıcı faktör bulunmamaktadır.

4.3 - Bilgilerin Kaynağı

Değerleme çalışmasında kullanılan bilgiler; Beylikdüzü Belediyesi, Kiler GYO A.Ş. ile yerinde yapılan incelemeler ile kısmen belgeli ve kısmen de şifahi bilgiler sonucu oluşmuştur.

4.4 - Değeri Etkileyen Faktörler

4.4.1 - Olumlu Faktörler

- * Gelişen bir bölgede yer almaktadır.
- * Mimari projeleri onaylanmış ruhsatları alınmıştır.
- * Ulaşılabilirliği iyi durumdadır.
- * Altyapısı tamamlanmış bir bölgede konumludur.
- * Yola cepli konumda yer almaktadır.

4.4.2 - Olumsuz Faktörler

- * Hisseli mülkiyete sahiptir.
- * İnşaat faaliyetleri başlamamış durumdadır.

5 - DEĞERLEME YÖNTEMLERİ

5.1 - Pazar Yaklaşımı

Bu yöntemde; değeri belirlenmek istenen taşınmaza emsal olabilecek gayrimenkullerin satış bedellerinin elde edilerek, söz konusu taşınmaz ile nitelik ve niceliklerinin karşılaştırılması yapılmaktadır. Bu konuda en önemli husus emsal gayrimenkullerin gerçek satış bedellerinin elde edilebilmesidir. Benzer özelliklere sahip gayrimenkullerden; satış tarihi itibari ile değer kaybı, kullanım alanlarına ait kıyaslama, çevre düzeni ve arsa alanlarına ilişkin düzeltmelerin yapılması gereklidir. Birim fiyat ya da toplam fiyat olarak elde edilen veriler değerlendirilmesi yapılan taşınmaza uygulanarak değerlendirme bedeline ulaşılmaktadır. Ülkemizde gayrimenkul piyasasının hareketliliği ve tutarsızlığı nedeni ile sağlıklı sonuçlara ulaşabilmek için en çok bu yöntem uygulanmaktadır.

5.2 - Yeniden İnşa Etme (İkame) Maliyeti Yaklaşımı

Mevcut bir yapının aynısını yeniden inşa etmek fikri üzerine kuruludur. Gayrimenkulün değeri; değerlendirme tarihinde yeniden inşa etmenin maliyeti, boş arsa değeri, arazinin kullanılabilir hale getirilmesinden kaynaklanan harcamalar ve amortisman tutarından oluşmaktadır. Ana prensip olarak mevcut bir gayrimenkulün bina değerinin, hiçbir zaman yeniden inşa etme maliyetinden fazla olamayacağı kabul edilmektedir. Karşılaştırma ve maliyetlere ayırma yöntemleri kullanılmaktadır. Karşılaştırma yönteminde yeni inşa edilen bir gayrimenkulün birim maliyetleri, değerlendirilmesi yapılan taşınmazın değerinin belirlenmesinde kullanılmaktadır. Her iki yapının olumlu/olumsuz özellikleri bulunan değer üzerinden eksiltilir/artırılır. Maliyetlere ayırma yönteminde ise değerlendirilen taşınmazın inşası aşamasında kullanılan malzemeler, işçilik ve projelendirme bedelleri tek tek hesaplanır. Ortaya çıkan değerden; amortisman bedeli düşürülerek gerçek değer oluşturulur.

5.3 - Nakit Akışı (Gelir) Yaklaşımı

Değeri yalnızca elde edilecek gelire göre saptanabilen taşınmazlarda kullanılabilen bu yöntemde; taşınmazın gelecekte ortaya çıkabilecek faydalarını ve getirdiği net geliri kapitalize ederek bugünkü değeri belirlenmektedir. Bir yıllık gelirin, gelir oranına bölünmesi ya da gelir katsayısıyla çarpılması sonucu değere ulaşılma yöntemi direkt kapitalizasyon olarak adlandırılmaktadır. İndirgenmiş nakit akışı ise; götürü bedeli uygulanarak gelir modeline yansıtılması, gelirlerin kabul edilebilir bir indirgeme oranı ile bugünkü değerine getirilerek gayrimenkulün değeri saptanması olarak tanımlanmaktadır.

6 - DEĞERLEMEDE KULLANILAN YÖNTEMLER

- 482 ada 8 parsel üzerindeki projeye ilişkin yapılmış olan değerlendirme çalışmasında;
- Projenin mevcut durum değerinin tespitinde Pazar Yaklaşımı Yönteminden,
 - Projenin tamamlanması durumundaki Pazar değerinin tespitinde ise Nakit Akışı (Gelir) Yaklaşımı yöntemi ve hasılat paylaşımı yönteminden ve Pazar Yaklaşımı Yönteminden yararlanılmıştır.
 - Arsa değerinin tespitinde ve Nakit Akışı (Gelir) Yaklaşımı yönteminde kullanılan ortalama birim m² satış değerlerinin(dükkan, konut) takdir edilmesinde Pazar Yaklaşımı kullanılmıştır.

6.1 - Pazar Yaklaşımı



Konut Emsalleri

* HUZURLU MARMARA



Huzurlu İnşaat A.Ş. tarafından inşa edilen Huzurlu Marmara projesi; 18.320 m² arsa alanı üzerinde, 10 adet bloktan oluşan kapalı otoparkı ve sosyal donatıları bulunan düzenli bir sitedir. Oturum başlamış durumdadır. Sitede 2+1, 3+1, 4+1 tiplerde daireler mevcuttur.

| Emlakçı | Daire Tipi | Alanı | Değeri (TL) | Birim Değeri (TL/m ²) |
|--------------------------------|------------|-------------------|-------------|-----------------------------------|
| Gazel Emlak 0 212 876 79 00 | 2+1 | 120m ² | 585.000 TL | 4.875 TL/m ² |
| Gazel Emlak 0 212 876 79 00 | 3+1 | 150m ² | 865.000 TL | 5.767 TL/m ² |
| Gazel Emlak 0 212 876 79 00 | 4+1 | 177m ² | 995.000 TL | 5.621 TL/m ² |
| Ortalama | | | | 5.421 TL/m ² |

* ESTON REŞİTPAŞA EVLERİ



Eston İnşaat A.Ş. tarafından inşa edilen proje; 44.638 m² arsa alanı üzerinde, 13 adet bloktan oluşan kapalı otoparkı ve sosyal donatıları bulunan düzenli bir sitedir. Oturum 2011 yılından bu yana devam etmektedir. Sitede 2+1, 3+1, 4+1 tiplerde daireler mevcuttur.

| Emlakçı | Daire Tipi | Alanı | Değeri (TL) | Birim Değeri (TL/m ²) |
|----------------------------------|------------|-------------------|-------------|-----------------------------------|
| Coldwell Banker 212 875 77 21 | 2+1 | 96m ² | 560.000 TL | 5.833 TL/m ² |
| Coldwell Banker 212 875 77 21 | 3+1 | 137m ² | 755.000 TL | 5.511 TL/m ² |
| Coldwell Banker 212 875 77 21 | 3+1 | 156m ² | 880.000 TL | 5.641 TL/m ² |
| Ortalama | | | | 5.662 TL/m ² |

* **ÇINAR EVLERİ**



11.000 m² arsa alanı üzerinde, 11 adet bloktan oluşan kapalı otoparkı, yüzme havuzu ve sosyal donatıları bulunan düzenli bir sitedir. Sitede 1+1, 2+1, 3+1, 4+1 tiplerde daireler mevcuttur. Oturum 2013 yılında başlamış durumdadır.

| Emlakçı | Daire Tipi | Alanı | Değeri (TL) | Birim Değeri (TL/m ²) |
|-------------------------------|------------|-------------------|-------------|-----------------------------------|
| Remax Marina 212 875 00 34 | 1+1 | 90m ² | 345.000 TL | 3.833 TL/m ² |
| Remax Marina 212 875 00 34 | 2+1 | 130m ² | 590.000 TL | 4.538 TL/m ² |
| Remax Marina 212 875 00 34 | 3+1 | 145m ² | 719.000 TL | 4.959 TL/m ² |
| Ortalama | | | | 4.443 TL/m ² |

* **ŞEHR-İ BEYAZ KONUTLARI**



18.554 m² arsa alanı üzerinde, 5 adet bloktan oluşan kapalı otoparkı, yüzme havuzu ve sosyal donatıları bulunan düzenli bir sitedir. Sitede 2+1, 3+1, 4+1, 5+1 tiplerde daireler mevcuttur.

| Emlakçı | Daire Tipi | Alanı | Değeri (TL) | Birim Değeri (TL/m ²) |
|-------------------------------|------------|-------------------|-------------|-----------------------------------|
| Realty World 530 877 61 53 | 2+1 | 130m ² | 560.000 TL | 4.308 TL/m ² |
| Realty World 530 877 61 53 | 2+1 | 115m ² | 540.000 TL | 4.696 TL/m ² |
| Realty World 530 877 61 53 | 3+1 | 145m ² | 850.000 TL | 5.862 TL/m ² |
| Ortalama | | | | 4.955 TL/m ² |

Dükkan Emsalleri

1 Işık Yapı Emlak

Tel 212 875 04 78

Yakın konumda ana cadde üzerine bulunan 70 m² alanlı olarak pazarlanan dükkandır. Konum olarak daha iyidir.

| | | | |
|----------------|---------------------|----------------|----------------------------|
| SATILIK | 70 .-M ² | 1.250.000 .-TL | 17.857 .-TL/M ² |
|----------------|---------------------|----------------|----------------------------|

2 Sahibinden

Tel 539 395 20 61

Yakın konumda ara sokakta bulunan 100 m² alanlı olarak pazarlanan dükkandır. Konum olarak daha kötüdür.

| | | | |
|----------------|----------------------|--------------|---------------------------|
| SATILIK | 100 .-M ² | 820.000 .-TL | 8.200 .-TL/M ² |
|----------------|----------------------|--------------|---------------------------|

3 Coldwell Banker Invest

Tel 216 450 11 11

Yakın konumda Kavaklı Caddesi üzerinde bulunan 137 m² alanlı olarak pazarlanan depolu dükkandır. Konum olarak daha kötüdür.

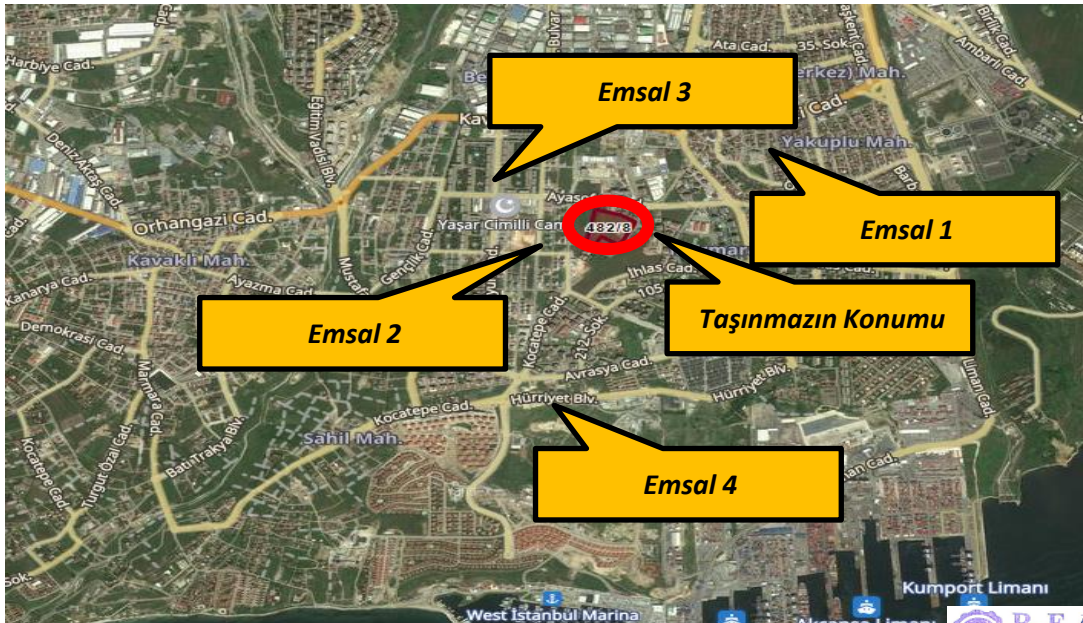
| | | | |
|----------------|----------------------|----------------|---------------------------|
| SATILIK | 137 .-M ² | 1.340.000 .-TL | 9.781 .-TL/M ² |
|----------------|----------------------|----------------|---------------------------|

4 Yalçınay Emlak

Tel 212 482 70 44

Yakın konumda ana cadde üzerinde bulunan zemin katta 102 m² alanlı olarak pazarlanan dükkandır. Konum olarak daha kötüdür.

| | | | |
|----------------|----------------------|----------------|----------------------------|
| SATILIK | 102 .-M ² | 1.300.000 .-TL | 12.745 .-TL/M ² |
|----------------|----------------------|----------------|----------------------------|



Arsa Emsalleri

1 Arm Gayrimenkul

Tel 212 690 02 35

Yakın konumda bulunan E=1.60, konut imarlı olarak net 740 metrekare alanlı olarak pazarlanan arsadır. Daha kötü konumdadır.

| | | | |
|----------------|----------------------|----------------|---------------------------|
| SATILIK | 740 .-M ² | 4.100.000 .-TL | 5.541 .-TL/M ² |
|----------------|----------------------|----------------|---------------------------|

2 Caner Gayrimenkul

Tel 552 821 34 00

Yakın konumda bulunan E=1.20, konut imarlı olarak net 4548 metrekare alanlı olarak pazarlanan arsadır. Daha kötü konumdadır.

| | | | |
|----------------|-----------------------|-----------------|---------------------------|
| SATILIK | 4548 .-M ² | 24.375.000 .-TL | 5.359 .-TL/M ² |
|----------------|-----------------------|-----------------|---------------------------|

3 Keller Williams Fores

Tel 216 701 89 73

Yakın konumda bulunan E=1.20, konut imarlı olarak net 5042 metrekare alanlı olarak pazarlanan arsadır. Konum olarak daha kötüdür.

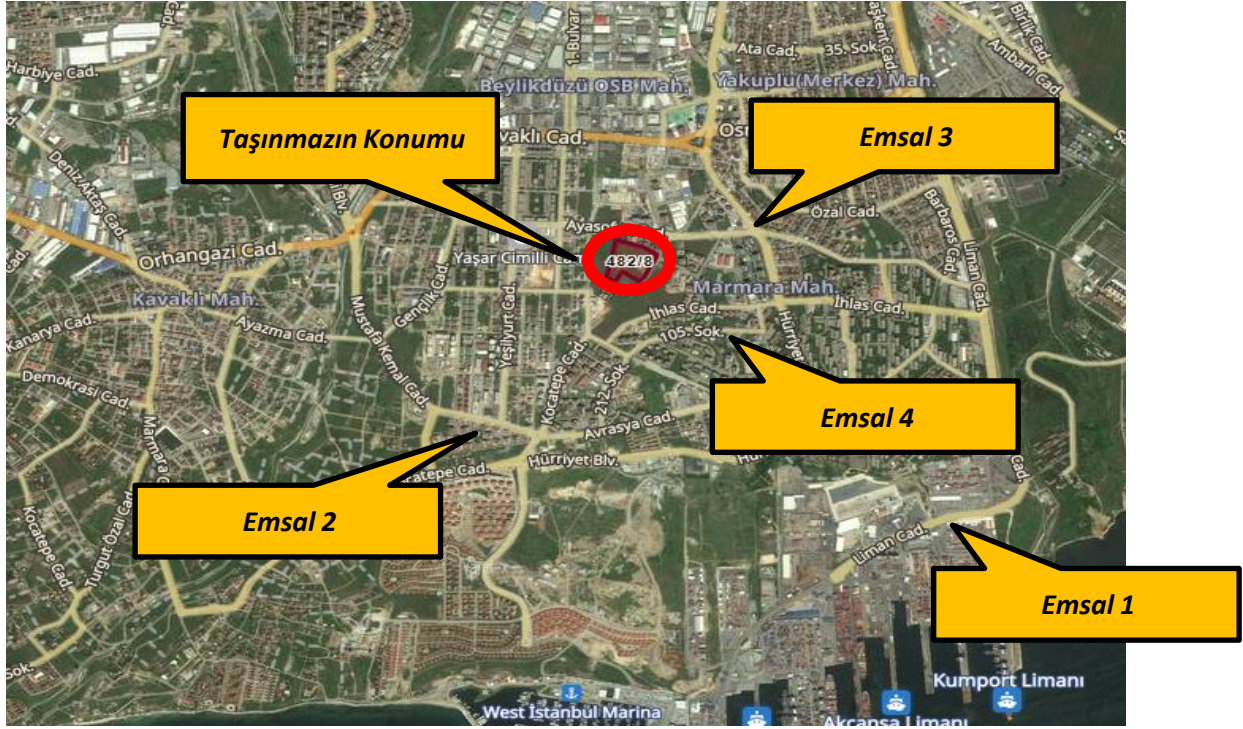
| | | | |
|----------------|-----------------------|-----------------|---------------------------|
| SATILIK | 5042 .-M ² | 35.000.000 .-TL | 6.942 .-TL/M ² |
|----------------|-----------------------|-----------------|---------------------------|

4 Sahibinden

Tel 533 206 17 07

Yakın konumda bulunan E=1.60, konut imarlı olarak net 700 metrekare alanlı olarak pazarlanan köşe konumlu arsadır. Konum olarak daha kötüdür.

| | | | |
|----------------|----------------------|----------------|---------------------------|
| SATILIK | 700 .-M ² | 4.750.000 .-TL | 6.786 .-TL/M ² |
|----------------|----------------------|----------------|---------------------------|



6.1.1 - Emsallerin Değerlendirilmesi

Bölgeden elde edilen emsallerin değerlemesi yapılan taşınmazın özelliklerine bağlı olarak analizi yapılırken aşağıdaki bulunan karşılaştırma tablosu kullanılmıştır. Bu tablonun öncelikli amacı değerlendirme sırasında bölgeden edinilen emsallerin değerlendirme yapılan taşınmaz/taşınmazlara göre durumlarını karşılaştırmaktır. Bu analizde emsal taşınmaz "iyi/küçük" olarak belirtilmişken (-) düzeltme, "kötü/büyük" olarak belirtilmişken (+) düzeltme yapılmaktadır. Emsallerin her birinin taşınmazlara göre farklılıkları olacağından bu oranlarda da farklılıklar oluşabilmektedir. Düzenlenmiş olan karşılaştırma tablosundaki oranların karşılıkları aşağıdaki tabloda gösterilmiştir. Örneğin, emsal taşınmazın alanı değerlendirme yapılan taşınmazın alanından daha büyük ise alana ilişkin yapılacak düzeltme (+) yönde olacaktır. Düzeltme oranı öngörülürken de yine alan özellikleri karşılaştırılmış ve mesleki deneyimler, şirketimizdeki diğer veriler, sektör araştırmaları ve elde edilen tüm veriler sonucu oluşan tüm unsurlar dikkate alınarak düzeltme oranı takdirinde bulunmaktadır.

| | | ORAN ARALIĞI |
|-----------|------------|---------------|
| ÇOK KÖTÜ | ÇOK BÜYÜK | 20% üzeri |
| KÖTÜ | BÜYÜK | 11% - 20% |
| ORTA KÖTÜ | ORTA BÜYÜK | 1% - 10% |
| BENZER | BENZER | 0% |
| ORTA İYİ | ORTA KÜÇÜK | -10% - (-11%) |
| İYİ | KÜÇÜK | -20% - (-11%) |
| ÇOK İYİ | ÇOK KÜÇÜK | -20% üzeri |

| EMSAL KARŞILAŞTIRMA TABLOSU (ARSA-TL) | | | | |
|--|------------------------------|--------------------|--------------------|-------------------|
| BİLGİ | DEĞERLEME KONUSU TAŞINMAZ | E-2 | E-3 | E-4 |
| SATIŞ FİYATI | | 24.375.000 | 35.000.000 | 475.000 |
| SATIŞ TARİHİ | | | | |
| ZAMAN DÜZELTMESİ | | BENZER 0% | BENZER 0% | BENZER 0% |
| ALAN | 31.319,83 m ² | 4.548 | 5.042 | 700 |
| BİRİM M ² DEĞERİ | | 5.359 | 6.942 | 679 |
| ALANA İLİŞKİN DÜZELTME | | ORTA KÜÇÜK -10% | ORTA KÜÇÜK -10% | ÇOK KÜÇÜK -20% |
| İMAR KOŞULLARI | E:1,60 | E:1,20 | E:1,20 | E:1,60 |
| YAPILAŞMA KOŞULLARINA İLİŞKİN DÜZELTME | ek emsal hakkı H=15.50 | ORTA KÖTÜ 10% | ORTA KÖTÜ 10% | BENZER 0% |
| FONKSİYON | KONUT | KONUT | KONUT | KONUT |
| FONKSİYONA İLİŞKİN DÜZELTME | | BENZER 0% | BENZER 0% | BENZER 0% |
| MANZARA | | ORTA KÖTÜ | ORTA KÖTÜ | ORTA KÖTÜ |
| MANZARAYA İLİŞKİN DÜZELTME | | 10% | 10% | 10% |
| KONUM | | ORTA KÖTÜ | ORTA KÖTÜ | ORTA KÖTÜ |
| KONUMA İLİŞKİN DÜZELTME | | 10% | 10% | 10% |
| DİĞER BİLGİLER | | | | |
| DİĞER BİLGİLERE İLİŞKİN DÜZELTME | nitelikli projeye uygun arsa | ORTA KÖTÜ 25% | ORTA KÖTÜ 25% | ÇOK KÖTÜ 35% |
| PAZARLAMA PAYINA İLİŞKİN DÜZELTME | | -5% | -5% | -5% |
| TOPLAM DÜZELTME | | 40% | 40% | 30% |
| DÜZELTİLMİŞ DEĞER | 6.035 | 7.503 | 9.718 | 882 |

Yakın çevreden seçilen emsallerden konum ve imar hakkı olarak en yakın olan üç adedi seçilerek 482 ada 8 parsel için karşılaştırma tablosu hazırlanmıştır.

Arsa emsalleri değerlendirildiğinde bölgedeki arsa nitelikli taşınmazlar için istenen birim m² satış değerlerinin 5.000-6.500 TL/m² bedeller arasında değişiklik gösterdiği görülmektedir. Yapılaşma koşulları, konum ve yüzölçümü gibi kriterlere göre arsa bedelleri değişkenlik göstermektedir. Yapılan araştırmalar ve incelemeler sonucu elde edilen emsallerin karşılaştırılması sonucu söz konusu taşınmazın, konumu, terkleri, mevki, imar koşulları, parsel büyüklüğü dikkate alındığında arsa birim m² değeri 6.035.-TL olarak takdir edilmiştir.

| TAŞINMAZIN ARSASININ DEĞER TABLOSU | | | | |
|---|-----------|-------------------------|-----------------------------|-----------------------|
| Ada No | Parsel No | Alanı (m ²) | Birim m ² Değeri | Parselin Değeri (-TL) |
| 482 | 8 | 31.319,83 | 6.035 | 189.015.174,05 |
| TAŞINMAZIN YUVARLATILMIŞ TOPLAM DEĞERİ (-TL) | | | | 189.015.000 TL |
| KİLER GYO A.Ş. HİSSE PAYINA DÜŞEN (1321067/3130903) ARSA DEĞERİ | | | | 79.753.822 TL |

| KARŞILAŞTIRMA TABLOSU -TL (DÜKKAN BİRİMLERİ İÇİN) | | | | |
|---|--|--------------------|--------------|------------------|
| BİLGİ | DEĞERLEME KONUSU TAŞINMAZ | E-1 | E-2 | E-4 |
| SATIŞ FİYATI | | 1.250.000 | 820.000 | 1.300.000 |
| SATIŞ TARİHİ | | - | | |
| ZAMAN DÜZELTMESİ | | BENZER 0% | BENZER 0% | BENZER 0% |
| ALAN | 100 | 70 | 100 | 102 |
| BİRİM M ² DEĞERİ | | 17.857 | 8.200 | 12.745 |
| ALANA İLİŞKİN DÜZELTME | | ORTA KÜÇÜK -10% | BENZER 0% | BENZER 0% |
| KAT | | | | |
| KATA İLİŞKİN DÜZELTME | | BENZER 0% | BENZER 0% | BENZER 0% |
| FONKSİYON | Dükkan | Dükkan | Dükkan | Dükkan |
| FONKSİYONA İLİŞKİN DÜZELTME | | BENZER 0% | BENZER 0% | BENZER 0% |
| MANZARA | | BENZER | BENZER | BENZER |
| MANZARAYA İLİŞKİN DÜZELTME | | 0% | 0% | 0% |
| KONUM | | KÖTÜ | ORTA KÖTÜ | ORTA KÖTÜ |
| KONUMA İLİŞKİN DÜZELTME | | 15% | 5% | 5% |
| DİĞER BİLGİLER | | | | |
| DİĞER BİLGİLERE İLİŞKİN DÜZELTME | kat irtifakı kurulmamış İnşaat başlamamış | İYİ -20% | İYİ -20% | ORTA İYİ -20% |
| PAZARLAMA PAYINA İLİŞKİN DÜZELTME | | -10% | -8% | -8% |
| TOPLAM DÜZELTME | | -25% | -23% | -23% |
| DÜZELTİLMİŞ DEĞER | 9.840 | 13.393 | 6.314 | 9.814 |

| KARŞILAŞTIRMA TABLOSU -TL (KONUT BİRİMLERİ İÇİN) | | | | |
|--|---|-----------------|-----------------|-----------------|
| BİLGİ | DEĞERLEME KONUSU TAŞINMAZ | Huzurlu Marmara | Eston Evleri | Şehr-i Beyaz |
| SATIŞ FİYATI | | SATILIK | SATILIK | SATILIK |
| SATIŞ TARİHİ | | | | |
| ZAMAN DÜZELTMESİ | | BENZER 0% | BENZER 0% | BENZER 0% |
| ALAN BİRİM M ² DEĞERİ | 100 | 100 5.421 | 100 5.662 | 100 4.955 |
| ALANA İLİŞKİN DÜZELTME | | BENZER 0% | BENZER 0% | BENZER 0% |
| KAT | | | | |
| KATA İLİŞKİN DÜZELTME | | BENZER 0% | BENZER 0% | BENZER 0% |
| FONKSİYON | Konut | Konut | Konut | Konut |
| FONKSİYONA İLİŞKİN DÜZELTME | | BENZER 0% | BENZER 0% | BENZER 0% |
| MANZARA | | ORTA KÖTÜ | ORTA KÖTÜ | ORTA KÖTÜ |
| MANZARAYA İLİŞKİN DÜZELTME | | 5% | 5% | 5% |
| KONUM | | KÖTÜ | KÖTÜ | KÖTÜ |
| KONUMA İLİŞKİN DÜZELTME | | 15% | 15% | 15% |
| DİĞER BİLGİLER | | | | |
| DİĞER BİLGİLERE İLİŞKİN DÜZELTME | kat irtifakı kurulmamış inşaat başlamamış | ORTA İYİ -5% | ORTA İYİ -5% | ORTA İYİ -5% |
| PAZARLAMA PAYINA İLİŞKİN DÜZELTME | | -10% | -10% | -10% |
| ORTA | | 5% | 5% | 5% |
| DÜZELTİLMİŞ DEĞER | 5.613 | 5.692 | 5.945 | 5.203 |

Bölgedeki konut-ofis-dükkan emsalleri de incelenmiş olup, emsal karşılaştırma yaklaşımı ile ortalama birim m² değerleri bulunmuştur. akın çevreden seçilen emsallerden taşınmaza en benzer olan üç adedi seçilerek konut birimleri için karşılaştırma tablosu hazırlanmıştır.

Konut emsalleri değerlendirildiğinde aynı lokasyonda benzer donatılara sahip projelerde elde edilen m² değeri 5.000-6.000 TL/m² arasında değişmekte olup ortalama birim m² değeri olarak 5.613.-TL/m² takdir edilmiştir.

Dükkan emsalleri ise değerlendirildiğinde benzer donatılara sahip projelerde elde edilen m² değeri 7.000-11.000 TL/m² arasında değişmekte olup ortalama birim m² değeri olarak 9.840.-TL/m² takdir edilmiştir.

6.2 - Yeniden İnşa Etme (İkame) Maliyeti Yaklaşımı

Arsa değeri için bölgede piyasa yaklaşımı için kullanılacak emsaller araştırılmıştır. Taşınmazın çevresinden alınan emsallerin incelenmesi sonucunda arsa birim değerinin, değerlendirme konusu parsel için 6.035.-TL/M² olabileceği kabul edilmiştir.

Bu takdire bağlı olarak elde edilen arsa değerinin üzerine, mevcut durumda gerçekleşen fiziksel inşaat maliyetleri ve geliştirme maliyeti eklenmesi ile birlikte toplam değere ulaşılmıştır.

Bloklara ait ruhsatlar incelendiğinde A1-A2-B1-B2-C1-C2 bloklar için 4C, sosyal tesis ve otopark bloğu için 3B yapı sınıfında ruhsat alındığı görülmüştür.

Yapı birim maliyetlerinin gösterildiği Mimarlık ve Mühendislik Hizmet Bedellerinin Hesaplamasında Kullanılacak Yapı Yaklaşık Birim Maliyetleri Tablosu ve Emlak Vergisi Genel Tebliği'ne göre tüm yapı sınıflarında inşaat birim m² değerleri farklılık göstermektedir.

Bu yapı birim maliyetleri ilgili kurumlar tarafından genel olarak hazırlanıp resmi olarak ilan edilen değerlerdir.

Yapı birim maliyetleri yapılacak inşaatlar için genel ve yaklaşık olarak belirlenen rakamlar olup, bu birim değerler dikkate alındığında iki farklı bölgede, farklı özelliklerdeki ancak aynı yapı sınıfındaki iki yapının bina maliyetleri aynı çıkabilmektedir. Oysaki inşaatın yapılacağı bölge, kat yüksekliği, kat adedi, dış duvar tipi, bodrum katın olup olmaması gibi daha birçok değişkenler bina maliyetini önemli derecede etkileyebilmektedir. Özel piyasa şartlarında özel pozlarla yeni birim fiyatlar düzenlenebilmektedir. Yapıların özelliklerine, kullanılan malzemelerin kalitesine göre birim m² maliyetlerinde değişiklikler olabilmektedir.

Birim maliyetler A1-A2-B1-B2-C1-C2 bloklar için 2020 yapı birim maliyeti 4C yapı sınıfı ve grubuna göre 2.000.-TL/m², 3B yapı sınıfı ve grubuna göre 1.450.-TL/m² olarak öngörülmüştür. Diğer maliyetler başlığı altında değerlendirme tarihine kadar yapılan, ruhsat, harçlar vb. toplam inşaat alanı üzerinden yaklaşık 75.-TL/M² birim değere mal olacağı öngörülmüş ve toplam harcamalar yaklaşık 8.439.000.-TL olarak hesaplanmıştır. Bu maliyetlerin içine proje çizim maliyetleri ruhsat harçları dahildir.

| İNŞAAT MALİYET HESAPLAMALARI | | | | | | | |
|---|----------------------------|---------------------|---|-----------|----------------|--------------------------------|-------------------------|
| Projenin Tamamı için Öngörülen Toplam İnşaat Maliyeti | | | | | | | |
| BLOK İSMİ | BİRİM M ² DEĞER | | | ALAN | | ONGÖRÜLEN TOPLAM İNŞA MALİYETİ | |
| A1 | 2.000 | .-TL/M ² | X | 25.812,41 | M ² | = | 51.624.820 .-TL |
| A2 | 2.000 | .-TL/M ² | X | 25.812,41 | M ² | = | 51.624.820 .-TL |
| B1 | 2.000 | .-TL/M ² | X | 15.873,45 | M ² | = | 31.746.900 .-TL |
| B2 | 2.000 | .-TL/M ² | X | 15.873,45 | M ² | = | 31.746.900 .-TL |
| C1 | 2.000 | .-TL/M ² | X | 21.810,01 | M ² | = | 43.620.020 .-TL |
| C2 | 2.000 | .-TL/M ² | X | 21.928,64 | M ² | = | 43.857.280 .-TL |
| SOSYAL TESİS VE OTOPARK | 1.450 | .-TL/M ² | X | 26.323,85 | M ² | = | 38.169.583 .-TL |
| 482 ada 8 parsel için Öngörülen Toplam İnşaat Maliyeti | | | | | | = | 292.390.323 .-TL |

Hali hazırda parsel üzerinde inşaatlara başlanmamış olup, ruhsat ve projeler onaylanmıştır. Gerçekleşen maliketter olarak ruhsat ve proje maliyetleri öngörülmüş ve arsa değerinin üzerine eklenmek suretiyle taşınmazın mevcut durum değeri takdir edilmiştir.

| Toplam İnşaat Alanı | Birim Değer | | Öngörülen Gerçekleşmiş Maliyeti |
|---------------------|-------------|-----------------------|---------------------------------|
| 153.434,22 | x | 75 TL/ m ² | = 11.507.567 TL |

| Yeniden İnşa Etme (İkame) Maliyeti Yaklaşımı Yöntemine Göre Projenin 1/1 Hissesinin Değeri; | |
|---|----------------|
| 482 ADA 8 PARSEL ARSA DEĞERİ | 189.015.000 TL |
| KİLER GYO A.Ş. HİSSE PAYINA DÜŞEN (1321067/3130903) ARSA DEĞERİ | 79.753.822 TL |
| PROJENİN GERÇEKLEŞMİŞ MEVCUT TOPLAM MALİYET | 11.507.567 TL |
| PROJENİN TOPLAM MEVCUT DURUM DEĞERİ | 200.522.567 TL |
| PROJENİN YUVARLATILMIŞ MEVCUT DURUM DEĞERİ | 200.523.000 TL |
| KİLER GYO A.Ş. 'NİN MALİK OLARAK ARSA PAYINA DÜŞEN PROJENİN MEVCUT DURUM DEĞERİ (1321067/3130903) | 84.609.558 TL |

PROJENİN MEVCUT DURUMUNUN KİLER GYO A.Ş. PAYINA DÜŞEN MİKTARININ DEĞERİ

Kiler GYO A.Ş. değerlendirme konusu arsa üzerinde hissedar olup, arsa payı 1321067/3130903 'tür. 03.05.2017 tarihli Düzenleme Şeklinde Taşınmaz Satış Vaadi ve Arsa Payı Karşılığı İnşaat Sözleşmesine Göre arsa sahibi olarak gelir paylaşım oranı %43'tür. Kiler GYO A.Ş.'den sözleşmelere ek olarak alınan bilgiye göre, Kiler GYO A.Ş. Nin arsa sahibi olarak alacağı %43 'lük hakkın yanında her bir malikin yükleniciden alacağı %43 lük pay içerisinde %1 oranında haksahibi olduğu öğrenilmiştir. Hesaplamalarda bu husus dikkate alınmıştır. Sözleşme gereği KİLER GYO A.Ş. projeyi mülkiyetine sahip olduğu arsayı hasılat paylaşımı karşılığında yükleniciye tahsis ederek gerçekleştirmektedir. Projeler için yapılan sözleşmelerde "SÖZLEŞMENİN KONUSU" maddesinde yüklenicinin proje ile ilgili yükümlülükleri detaylı olarak belirtilmiştir. Sözleşme gereği her türlü inşaat maliyetine yüklenici firma katlanmaktadır. Sözleşmenin feshi durumunda yüklenici firma o ana kadar yapmış olduğu tüm inşaat maliyetini hukuki yollarla KİLER GYO A.Ş.' den talep edebilmektedir.

Bu nedenle projenin mevcut durumunun KİLER GYO A.Ş.' nin payına düşen kısmının değer takdiri yapılırken güvenli tarafta kalınarak mevcut durum değerinin KİLER GYO A.Ş.' nin hasılat payı oranı kadar olacağı görüşü ve kanaatine varılmıştır. Aşağıda ilgili hesaplamalar gösterilmiştir.

| Kiler GYO A.Ş. Arsa Payı | Kiler GYO A.Ş. Arsadaki Hisse Oranı | Sözleşme'ye Göre Kiler GYO A.Ş. Paylaşım Oranı | Sözleşmeye Göre Kiler GYO A.Ş.'nin Arsa Payına Düşen Hakkın Oranı |
|--|---|---|---|
| 1321067 / 3130903 | 0,421944404 | x 43% | = 0,181436094 |
| Diğer Arsa Sahiplerinin Toplam Arsa Payı | Diğer Arsa Sahiplerinin Arsadaki Hisse Oranı | Sözleşme'ye Göre Arsa Sahiplerinin. Paylaşım Oranı | Sözleşmeye Göre Arsa Sahiplerinin Arsa Payına Düşen Hakkın Oranı |
| 1809836 / 3130903 | 0,578055596 | x 43% | = 0,248563906 |
| | Sözleşmeye Göre Arsa Sahiplerinden Gelen Hakkın Oranı | Sözleşmeye Göre Kiler GYO A.Ş.'nin Arsa Payına Düşen Hakkın Oranı | Sözleşmeye Göre Arsa Sahiplerinin Arsa Payına Düşen Hakkın Oranı |
| | 0,005780556 | + 0,181436094 | = 0,18721665 |

| | |
|---|---------------------------|
| PROJENİN TAMAMININ MEVCUT DURUMU İÇİN TAKDİR EDİLEN TOPLAM DEĞER(TL) | = 200.523.000 .-TL |
| 03.05.2017 TARİHLİ DÜZENLEME ŞEKLİNDE TAŞINMAZ SATIŞ VAADİ VE ARSA PAYI KARŞILIĞI İNŞAAT SÖZLEŞMESİNE GÖRE KİLER GYO A.Ş. PAYINA DÜŞEN PROJENİN MEVCUT DURUM DEĞERİ (~%18,72) (TL) | = 37.541.244 .-TL |

Yukarıdaki hesaplamada da görüldüğü üzere, sözleşmelerden kaynaklanan değerinin hesaplanmasında; projenin mevcut durumu dikkate alındığında KİLER GYO A.Ş. 'nin payına düşen kısmının değeri İNŞAATIN HENÜZ BAŞLAMAMIŞ OLMASI NEDENİ İLE Kiler GYO A.Ş.'NE ait **arsa payı değerinden** düşüktür. 03.05.2017 tarihli sözleşme dikkate alındığında, yüklenicinin, projenin inşaatını tamamlayarak arsa sahiplerinin arsa hisselerinde alacağı pay henüz oluşmamış dolayısı ile bu paylar henüz yüklenicinin mülkiyetine devrolmamıştır. Kiler GYO A.Ş. de sözleşme konusu arsa hisselerini henüz yükleniciye devretmemiş ve kendi uhdesinde tutmaktadır. Yukarıdaki hesaplamalarda, 03.05.2017 tarihli sözleşme kapsamında hesaplanan hak değerinin, inşaatın henüz başlamamış olması nedeni ile, taşınmazda mülkiyet sahibi olarak bulunan Kiler GYO A.Ş. nin pazar değerini henüz yansıtmadığı görülmektedir. Bu durumda arsanın mülkiyet sahiplerinden birinin KİLER GYO A.Ş. olması nedeni ile mevcut durumda KİLER GYO A.Ş. payına düşen kısmın değeri **ARSA PAYI DEĞERİ OLARAK** takdir edilmiştir.

| | |
|---|--------------------------|
| KİLER GYO A.Ş.'NİN MALİK OLARAK ARSA PAYINA DÜŞEN MİKTARINA GÖRE MEVCUT DURUM DEĞERİ(TL) | = 79.753.822 .-TL |
|---|--------------------------|

6.3 - Gelir İndirgeme Yaklaşımı (Nakit Akışı Yöntemi)

Parsel üzerinde inşa edilecek olan proje ile ilgili elde edilebilen veriler doğrultusunda aşağıda yer alan nakit akışları düzenlenmiştir.

İskonto Oranının Hesaplanması

Nispi bir karşılaştırma olan riskleri toplama yaklaşımı ile iskonto oranı makroekonomik riskler (ülke riski), spesifik endüstri riskleri ve spesifik gayrimenkul riskleri gibi belli risk bileşenleri ile temel oranın toplanması ile elde edilmektedir. Hesaplamanın temelinde risksiz menkul kıymetler üzerinden elde edilen getirinin oranı bulunmaktadır ve daha sonra spesifik yatırım risklerinin göz önüne alınması için bu orana ilave primler elde edilmektedir.

Riskleri toplama yaklaşımı kapsamındaki iskonto oranı şu şekilde hesaplanmaktadır:

Risksiz Getiri Oranı (ülke riskine göre ayarlanmış) + Risk primi

Risksiz Getiri Oranı

Bu varlıklar üzerindeki getirilerin göstergesi olarak Türkiye Cumhuriyeti Merkez Bankası devlet tahvili faiz oranları baz alınmıştır. Yapılan hesaplamalarda yaklaşık 10 yıl vadeli TL cinsinden üzerindeki getirilerin ağırlıklı oranlarını kullanılmıştır. Değerleme tarihi itibarı ile yaklaşık 10 yıl vadeli sabit faizli devlet tahvilinin faizi yaklaşık %13,50 civarındadır.

Risk Primi

Eklenen risk primi ülke, bölge, proje ve yönetim risklerini içerecek şekilde oluşturulmuştur. Bu riskler eklenirken taşınmazın likiditeye dönme riski ve operasyon/yönetim risklerinin tespiti amacıyla hareket edilmiştir. Buna ek olarak, söz konusu gayrimenkulün finansal varlıklara nazaran daha düşük likiditesi için de bir ayarlama yapılmıştır. Bu ayarlamaların kapsamı gayrimenkulün piyasada bulunma süresine ve o süre içinde yoksun kalınan karın tutarına bağlıdır. Bu tutar kısa vadeli yatırımlardan (örneğin kısa vadeli tahviller veya mevduat sertifikaları) elde edilen hasıla ile uzun vadeli enstrümanlardan elde edilen hasılanın karşılaştırılması ile ölçülebilir.

Gayrimenkullerin arsa nitelikli olması ayrıca, iyi bir lokasyonda bulunması gayrimenkul piyasası için avantaj olarak kabul edilebilir. Bu tarzda bir arsaya yatırım yapabilecek yatırımcı sayısının az olmasına rağmen, bölgede bu büyüklükte boş arsa olmaması yatırımcı ilgisini arttırabilecek bir özelliktir. Gayrimenkulün uzun vadede satılabilirlik özelliği olduğu düşünülmektedir. Bu kapsamda taşınmazların hisseli olması, henüz inşaatın başlamamış olmaması, bu süreçte ortaya çıkabilecek her türlü (yönetimsel, ekonomik ve dönemsel) risklerde dikkate alınarak risk primi %4,00 olarak kabul edilmiştir.

Her bir gayrimenkulün niteliğine, yasal sürecine vb. durumlara bakılarak risk primi oranı belirlenmiştir. Toplam iskonto oranı her nakit akışı için ayrı ayrı açıklamalarda belirtilmiştir. Bu kapsamda risksiz getiri oranı olan 13,50 oranı üzerine taşıdığı risk faktörlerine göre risk primleri eklenerek nihai iskonto oranları takdir edilmiştir. Nihai hesaplamalarda taşınmazların üzerinde henüz inşaa faaliyet olmaması, hisseli mülkiyet olmaları vb. unsurlar göz önünde bulundurularak risk primi 4,00 olarak öngörülmüştür.

Riskleri toplama yaklaşımı kapsamında iskonto oranına ilişkin nihai hesaplamamız aşağıdaki şekilde belirlenmiştir:

$$\begin{aligned} & \% 13,50 \text{ Risksiz Oran} \\ & + \% 4,00 \text{ Risk Primi} \\ & = \% 17,50 \text{ İskonto oranı} \end{aligned}$$

Bu konuyla ilgili algılanan risklerin dahil edilmesi için yukarıdaki faktörlere göre ayarlama yapılmasından sonra, hesaplamalarda dikkate alınan iskonto oranı %17,50 olarak kabul edilmiştir

6.3.1 - Varsayılan Olağan ve Olağanüstü Koşullar

Değerleme konusu 482 ada 8 parsel üzerinde geliştirilen proje kapsamında yer alan bağımsız birimlerin satılabilir alan bilgileri, Kiler GYO A.Ş. tarafından iletilmiş toplam satışa esas brüt alan bilgilerinden alınmıştır.

Kiler GYO A.Ş. ilgililerinden alınan bilgilere göre toplam satılabilir mesken alanı 106.152 m², toplam satılabilir işyeri alanı 8.550 m² dir. Toplam satılabilir alan 114.702 m²dir.

Taşınmazlar için yatırım süreci 36 ay olarak kabul edilmiştir. Nakit akışı tablosunda, değerlendirme tarihinden sonraki 12 aylık periyotlar 1 dönem olarak kabul edilmiştir.

Meskenlerin satış birim değerlerinin 1.dönemde ortalama 5.613.-TL/M² ile satışa sunulabileceği, izleyen yıllarda enflasyon oranı da dikkate alınarak %20 oranında artacağı varsayılmıştır.

Dükkanların satış birim değerlerinin 1.dönemde ortalama 9.840.-TL/M² ile satışa sunulabileceği, izleyen yıllarda enflasyon oranı da dikkate alınarak %20 oranında artacağı varsayılmıştır.

Proje ile ilgili bütün hukuki ve yasal prosedürlerin tamamlandığı varsayılmıştır.

Çalışmalar sırasında para birimi TL kullanılmıştır.

Çalışmalara IVSC (Uluslararası Değerleme Standartları Kapsamında) vergi ve KDV dahil edilmemiştir.

6.3.2 - Nakit Akışı Yaklaşımına Göre Projenin Tamamlanması Durumundaki Toplam Değeri

Yukarıda belirtilen varsayımlar doğrultusunda oluşturulan nakit akış tablosundan da görüleceği üzere, elde edilen nakit akımları indirgeme oranı ile indirgenerek, gelecekteki risklerin, taşınmazların değerine olan etkisinin gözlenmesi amaçlanmıştır. Daha sonra edinilen tecrübeler ve verilerin gözönünde bulundurulması sonucunda, projenin tamamlanması halindeki toplam değerinin yaklaşık 805.678.303.-TL olarak hesaplanmış olup, net bugünkü değeri için %17,50 indirgeme oranı kabul edilmesi uygun görülmüştür. Projenin tamamlanması durumundaki net bugünkü değer olarak da tüm blokların toplamı sonucunda yaklaşık 589.550.588.-TL olarak öngörülmüştür.

Taşınmazların bulunduğu ilçede yukarıda örnekleri verildiği üzere ve yine bölgede yapılan incelemelerde, bölgede inşaat yapan kişilerle yapılan görüşmelerde hasılat paylaşımı oranının %40 ila %50 civarında olduğu bilgisine ulaşılmıştır.

Elde edilen bilgilere istinaden parseller üzerinde inşa edilecek yapılardan elde edilecek hasılat oranının % 43 olduğu, bu oran üzerinden elde edilen değer geliştirilmiş arsa değeri olduğu kabul edilmiş geliştirilmiş arsa değerinin % 85'inin bugünkü arsa değeri olduğu (bölgede yapılan projelerde ortalama % 15 kar elde edildiği, buradan hareketle geliştirilmiş arsa değerinin bugünkü arsa değerinin % 15 kar edilmiş değeri olduğu tesbit ve kabul edilmiştir) ve bu kabule istinaden elde edilen veriler aşağıdaki tablolarda gösterilmiştir.

| | |
|---|-------------------------|
| Projenin Tamamlanması Durumundaki Net Bugünkü Toplam Değeri (TL) | 589.550.588 .-TL |
|---|-------------------------|

NAKİT AKIŞI

| | |
|---|------------|
| YATIRIM SÜRECİ | 36 |
| PARSEL ALANI (m ²) | 31.319,83 |
| SATIŞA ESAS ALANI (m ²) | 114.702,00 |
| TOPLAM SATILABİLİR KONUT ALANI (m ²) | 106.152,00 |
| TOPLAM SATILABİLİR DÜKKAN ALANI (m ²) | 8.550,00 |

| 1. Dönem | 2. Dönem | 3. Dönem | TOPLAM |
|----------|----------|----------|--------|
|----------|----------|----------|--------|

| NAKİT GİRİŞLERİ | | | | |
|---|----------------|----------------|----------------|----------------|
| Satışların Yıllara Dağılım Oranı (Konut) | | 40,00% | 40,00% | 20,00% |
| Satılan Brüt Alan (Konut) | | 42.461 | 42.461 | 21.230 |
| Ortalama Birim Satış Fiyatı (Konut) | | 5.613 | 6.736 | 8.083 |
| Satış Geliri (Konut) | | 238.345.209 | 286.014.250 | 171.608.550 |
| Satışların Yıllara Dağılım Oranı (Dükkan) | | 20,00% | 20,00% | 60,00% |
| Satılan Brüt Alan (Dükkan) | | 1.710 | 1.710 | 5.130 |
| Ortalama Birim Satış Fiyatı (Dükkan) | | 9.840 | 11.808 | 14.170 |
| Satış Geliri (Dükkan) | | 16.826.732 | 20.192.079 | 72.691.483 |
| Satış Gelirleri (Toplam) | 589.550.588 TL | 255.171.941 TL | 306.206.329 TL | 244.300.033 TL |

| Nakit Akım | | | | |
|------------|--|----------------|----------------|----------------|
| | | 255.171.941 TL | 306.206.329 TL | 244.300.033 TL |

| Net Bugünkü Değer (NPV) | 594.317.296 TL | 589.550.588 TL | 584.848.567 TL |
|-------------------------|----------------|----------------|----------------|
| İNDİRGE ME ORANI | 17,00% | 17,50% | 18,00% |

Kiler GYO A.Ş. değerleme konusu arsa üzerinde hissedar olup, arsa payı 1321067/3130903 'tür. 03.05.2017 tarihli Düzenleme Şeklinde Taşınmaz Satış Vaadi ve Arsa Payı Karşılığı İnşaat Sözleşmesine Göre arsa sahibi olarak gelir paylaşım oranı %43'tür. Kiler GYO A.Ş.'den sözleşmelere ek olarak alınan bilgiye göre, Kiler GYO A.Ş. nin arsa sahibi olarak alacağı %43 'lük hakkın yanında her bir malikin yükleniciden alacağı %43 lük pay içerisinde %1 oranında haksahibi olduğu öğrenilmiştir. Hesaplamalarda bu husus dikkate alınmıştır. Sözleşme gereği KİLER GYO A.Ş. projeyi mülkiyetine sahip olduğu arsayı hasılat paylaşımı karşılığında yükleniciye tahsis ederek gerçekleştirmektedir. Projeler için yapılan sözleşmelerde "SÖZLEŞMENİN KONUSU" maddesinde yüklenicinin proje ile ilgili yükümlülükleri detaylı olarak belirtilmiştir. Sözleşme gereği her türlü inşaat maliyetine yüklenici firma katlanmaktadır. Sözleşmenin feshi durumunda yüklenici firma o ana kadar yapmış olduğu tüm inşaat maliyetini hukuki yollarla KİLER GYO A.Ş.' den talep edebilmektedir.

Bu nedenle projenin mevcut durumunun KİLER GYO A.Ş.' nin payına düşen kısmının değer takdiri yapılırken güvenli tarafta kalınarak mevcut durum değerinin KİLER GYO A.Ş.' nin hasılat payı oranı kadar olacağı görüş ve kanaatine varılmıştır. Aşağıda ilgili hesaplamalar gösterilmiştir.

| Kiler GYO A.Ş. Arsa Payı | Kiler GYO A.Ş. Arsadaki Hisse Oranı | Sözleşme'ye Göre Kiler GYO A.Ş. Paylaşım Oranı | Sözleşmeye Göre Kiler GYO A.Ş.'nin Arsa Payına Düşen Hakkın Oranı |
|--|--|---|---|
| 1321067 / 3130903 | 0,421944404 | x 43% | = 0,181436094 |
| Diğer Arsa Sahiplerinin Toplam Arsa Payı | Diğer Arsa Sahiplerinin Arsadaki Hisse Oranı | Sözleşme'ye Göre Arsa Sahiplerinin Paylaşım Oranı | Sözleşmeye Göre Arsa Sahiplerinin Arsa Payına Düşen Hakkın Oranı |
| 1809836 / 3130903 | 0,578055596 | x 43% | = 0,248563906 |

Sözleşmeye Göre Arsa Sahiplerinde Gelen Hakkın Oranı

0,005780556

+

Sözleşmeye Göre Kiler GYO A.Ş.'nin Arsa Payına Düşen Hakkın Oranı

0,181436094

Sözleşmeye Göre Arsa Sahiplerinin Arsa Payına Düşen Hakkın Oranı

= 0,18721665

| | | |
|--|---------------|------|
| Projenin Tamamlanması Durumundaki Net Bugünkü Toplam Değeri (TL) | = 589.550.588 | .-TL |
| Projenin Tamamlanması Durumundaki Net Bugünkü Toplam Yuvarlatılmış Değeri (TL) | = 589.551.000 | .-TL |
| 03.05.2017 TARİHLİ DÜZENLEME ŞEKLİNDE TAŞINMAZ SATIŞ VAADİ VE ARSA PAYI KARŞILIĞI İNŞAAT SÖZLEŞMESİNE GÖRE KİLER GYO A.Ş. PAYINA DÜŞEN PROJENİN MEVCUT DURUM DEĞERİ (~%18,72) (TL) | = 110.373.763 | .-TL |

| HASILAT PAYLAŞIMI YÖNTEMİNE GÖRE ARSANIN DEĞERİ | | |
|---|-------------|---------------------|
| Toplam Satış Hasılatı | 589.550.588 | .-TL |
| Hasılat Payı Oranı | 43% | |
| Geliştirilmiş Arsa Değeri (TL) | 253.506.753 | .-TL |
| Bugünkü Arsa Değeri (TL) | 215.480.740 | .-TL |
| Toplam Arsa Alanı | 31.319,83 | .-M ² |
| Bugünkü Ortalama Arsa Birim Değeri (TL) | 6.880,01 | .-TL/m ² |

HASILAT PAYLAŞIMI YÖNTEMİNE GÖRE PROJENİN MEVCUT DURUMA ESAS DEĞERİ

| | | |
|--|--------------------|-------------|
| PROJENİN TOPLAM ARSA DEĞERİ = | 215.480.740 | .-TL |
| GERÇEKLEŞMİŞ MALİYETLER = | 11.507.567 | .-TL |
| MEVCUT DURUM İÇİN TAKDİR EDİLEN TOPLAM DEĞER (TL) = | 226.990.000 | .-TL |

GELİR YÖNTEMİNE GÖRE PROJENİN MEVCUT DURUMUNUN KİLER GYO A.Ş. PAYINA DÜŞEN MİKTARININ DEĞERİNİN HESAPLANMASI

03.05.2017 Tarihli Düzenleme Şeklinde Kat Karşılığı İnşaat ve Arsa Satışı Karşılığı Hasılat Paylaşım Sözleşmesine göre Kiler GYO A.Ş. payına düşen projenin net bugünkü değerinin ~%18.72'i olarak belirtilmiştir. (Maliyet Yöntemi başlığı altında %18.72 oranının hesaplaması açıklanmıştır.)

Sözleşme gereği KİLER GYO A.Ş. projeyi mülkiyetine sahip olduğu arsayı hasılat paylaşımı karşılığında yükleniciye tahsis ederek gerçekleştirmektedir. Projeler için yapılan sözleşmelerde "SÖZLEŞMENİN KONUSU" maddesinde yüklenicinin proje ile ilgili yükümlülükleri detaylı olarak belirtilmiştir. Sözleşme gereği her türlü inşaat maliyetine yüklenici firma katlanmaktadır. Sözleşmenin feshi durumunda yüklenici firma o ana kadar yapmış olduğu tüm inşaat maliyetini hukuki yollarla KİLER GYO A.Ş.' den talep edebilmektedir. Bu nedenle projenin mevcut durumunun KİLER GYO A.Ş.' nin payına düşen kısmının değer takdiri yapılırken güvenli tarafta kalınarak mevcut durum değerinin KİLER GYO A.Ş.' nin hasılat payı oranı kadar olacağı görüşü ve kanaatine varılmıştır. Aşağıda ilgili hesaplamalar gösterilmiştir.

| | | |
|---|----------------------|-------------|
| PROJENİN TAMAMININ MEVCUT DURUMU İÇİN TAKDİR EDİLEN TOPLAM DEĞER(TL) | = 226.990.000 | .-TL |
| PROJENİN MEVCUT İNŞA SEVİYESİNE GÖRE KİLER GYO A.Ş.'NİN SÖZLEŞME PAYINA DÜŞEN MİKTARINININ DEĞERİ (% 18,72 TL) | = 42.496.307 | .-TL |

6.4 - En Etkin ve Verimli Kullanım Analizi

Değerleme konusu 482 ada 8 parselin en etkin ve verimli kullanımının, ruhsat yenilemesi yapılarak, ruhsat ve projelerine uygun yapılması olacağı düşünülmektedir.

6.5 - Verilerin Değerlendirilmesi

■ Pazar Yaklaşımı Yöntemine göre;

| | |
|---|----------------|
| TOPLAM ARSA DEĞERİ | 189.015.000 TL |
| KİLER GYO A.Ş. MÜLKİYETİNDE OLAN HİSSE PAYINA DÜŞEN (1321067/3130903) ARSA DEĞERİ | 79.753.822 TL |

■ Yeniden İnşa Etme (İkame) Maliyeti Yaklaşımı Yöntemine göre;

| | |
|---|----------------|
| Projenin Mevcut Durum Toplam Değeri | 200.523.000 TL |
| KİLER GYO A.Ş. ARSA PAYINA DÜŞEN PROJENİN MEVCUT DURUM DEĞERİ (1321067/3130903) | 84.609.558 TL |
| 03.05.2017 TARİHLİ DÜZENLEME ŞEKLİNDE TAŞINMAZ SATIŞ VAADİ VE ARSA PAYI KARŞILIĞI İNŞAAT SÖZLEŞMESİNE GÖRE KİLER GYO A.Ş. PAYINA DÜŞEN PROJENİN MEVCUT DURUM DEĞERİ (~%18,51) | 37.541.244 TL |

■ Gelir İndirgeme Yaklaşımına Yöntemine göre;

| | |
|--|----------------|
| Projenin Tamamlanması Durumundaki Net Bugünkü Toplam Değeri | 589.551.000 TL |
| 03.05.2017 TARİHLİ DÜZENLEME ŞEKLİNDE TAŞINMAZ SATIŞ VAADİ VE ARSA PAYI KARŞILIĞI İNŞAAT SÖZLEŞMESİNE GÖRE KİLER GYO A.Ş. PAYINA DÜŞEN PROJENİN TAMAMLANMASI DURUMUNDAKİ NET BUGÜNKÜ DEĞERİ (~%18,72) | 110.373.763 TL |
| Projenin Tamamının Mevcut Durumundaki Net Bugünkü Toplam Değeri | 226.990.000 TL |
| Projenin Mevcut İnşa Seviyesi İstinaden 14.03.2017 Tarihli Düzenleme Şeklinde Taşınmaz Satış Vaadi Ve Arsa Payı Karşılığı İnşaat Sözleşmesine Göre Kiler Gyo A.Ş. Payına Düşen Projenin Bugünkü Değeri | 42.496.307 TL |

6.5.1 - Farklı Değerleme Metotlarının ve Analiz Sonuçlarının Uyumlaştırılması ve Bu Amaçla İzlenen Yöntemin ve Nedenlerinin Açıklaması

Sermaye Piyasası Kurulu'nun 01.02.2017 tarih Seri III-62.1 sayılı "Sermaye Piyasasında Değerleme Standartları Hakkında Tebliğ"i doğrultusunda Uluslararası Değerleme Standartları UDS 105 Değerleme Yaklaşımı ve Yöntemleri Madde 10.4'e göre "Değerleme çalışmasında yer alan bilgiler ve şartlar dikkate alındığında, özellikle tek bir yöntemin doğruluğuna ve güvenilirliğine yüksek seviyede itimat duyulduğu hallerde, değerlemeyi gerçekleştirenlerin bir varlığın değerlemesi için birden fazla değerlendirme yöntemi kullanması gerekmez. Ancak, değerlemeyi gerçekleştirenin çeşitli yaklaşım ve yöntemleri kullanmayı da göz önünde bulundurması gerekli görülmekte olup, özellikle tek bir yöntem ile güvenilir bir karar verilebilmesi için yeterli bulguya dayalı veya gözlemlenebilen girdinin mevcut olmadığı hallerde, bir değer belirlenebilmesi amacıyla birden fazla değerlendirme yaklaşımı veya yöntemi gerekli görülüp kullanılabilir. Birden fazla değerlendirme yaklaşımı veya yönteminin, hatta tek bir yaklaşım dahilinde birden fazla yöntemin kullanıldığı hallerde, söz konusu farklı yaklaşım veya yöntemlere dayalı değer takdirinin makul olması ve birbirinden farklı değerlerin, ortalama alınmaksızın, analiz edilmek ve gerekçeleri belirtilmek suretiyle tek bir sonuca ulaştırılma sürecinin değerlendirme gerçekleştiren tarafından raporda açıklanması gerekli görülmektedir." denilmektedir.

Aynı tebliğin 10.6. maddesinde ise " Farklı yaklaşım veya yöntemler uygulanıp birbirinden oldukça uzak sonuçların elde edilmesi halinde, bunların basitçe ağırlıklandırılması genel olarak uygun bulunmadığından, değerlendirme gerçekleştirenin belirlenen değerlerin neden bu kadar farklı olduğunun anlaşılabilmesine yönelik birtakım prosedürler yürütmesi gerekli görülmektedir. Bu durumlarda, değerlendirme gerçekleştirenin, değer yaklaşımından/yöntemlerden biriyle daha iyi ve daha güvenilir olarak belirlenip belirlenmediğini tespit etmek amacıyla, 10.3. nolu maddede yer verilen kılavuz hükümleri tekrar değerlendirmesi gerekli görülmektedir." denmektedir.

Değerleme konusu taşınmazın değer tespiti yapılırken iki farklı yöntem kullanılmıştır. Taşınmazın ruhsat süresinin dolmuş olması nedeni ile mevcut durum değeri olarak arsa değeri takdir edilmiştir. Arsa değeri Pazar Yaklaşımı ve Hasılat Paylaşımı Yaklaşımı yöntemleri ile bulunmuş olup, hasılat paylaşımı yaklaşımının ekonomik koşullara istinaden yapılmış olması ve ekonomik koşulların her an değişebilecek olması nedeni ile sonuç kısmında Pazar Yaklaşımı yöntemi kullanılmıştır.

Kiler GYO A.Ş.'nin 03.05.2017 tarihli Düzenleme Şeklinde Kat Karşılığı İnşaat ve Arsa Satışı Hasılat Paylaşımı Sözleşmesi'nden kaynaklanan haklarının pazar değerini tespit edebilmek için en doğru yöntem, bu sözleşme kapsamında Kiler GYO A.Ş.'nin elde edeceği gelirlerin tahmin edilerek ortaya çıkan net nakit akışının bugünkü değerini hesaplamaktır. Bu hesaplama ise gelir indirgeme yaklaşımı bölümünde yapılmıştır. Bu kapsamda nihai değer takdirinde parsel üzerinde henüz inşaa faaliyetlerinin başlanmamış olması nedeni ile Kiler GYO A.Ş. arsa payına tekabül eden değerinin sonuca yazılması uygun görülmüştür.

6.5.2 - Müşterek veya Bölünmüş Kısımların Değerleme Analizi

Parsel üzerinde kat irtifakı/mülkiyeti kurulmamıştır.

6.5.3 - Hasılat Paylaşımı veya Kat Karşılığı Yöntemi ile Yapılacak Projelerde, Emsal Pay Oranları

Arsa sahipleri (Hak Sahibi) ile İhlas Marmara Evleri Ortak Girişimi (Yüklenici) arasında Büyükçekmece 12. Noterliği'nin 03.05.2017 tarih ve 17892 sayılı yevmiye ile tasdik edilmiş Düzenleme Şeklinde Taşınmaz Satış Vaadi ve Arsa Payı Karşılığı İnşaat Sözleşmesi bulunmaktadır. Sözleşme süresi sözleşmede mücbir sebepler dışında 36 ay olarak belirlenmiş olup, herhangi bir sözleşme feshi bulunmamaktadır. 2020 yılı içerisinde yaşanan pandemi süreci dikkate alınarak mevcut sözleşme kapsamında değerlendirme çalışması yapılmıştır. Sözleşme detaylarının bazıları aşağıdaki gibidir.

Madde 3.1. Sözleşmenin Konusu

Arsa Sahibi iş bu sözleşmede Kiler GYO A.Ş.'nin sözleşmeye konu taşınmaz üzerinde kendi mülkiyetinde bulunan 1321067/3130903 oranındaki arsa payına ek olarak 1809836/3130903 oranındaki arsa payının da malikleri adına 09.12.2015 tarih ve 38956 yevmiye numarasında katyıtlı düzenleme şeklinde imarlı arsa üretimi Gayrimenkul Satış Vaadi ve Kat Karşılığı ile Hasılat Paaylaşım Sözleşmesi ve 28.04.2017 tarih 05761 yevmiye numarasında kayıtlı Beyoğlu 39. Noterliğine onaylı Ek Sözleşmeden doğan hakları ile arsa sahibi sıfatı ile hareket ettiğini beyan etmiştir.

Madde.5.1 (HASILAT PAYLAŞIMI YÖNTEMİ)

Arsa Sahibi gelir payı oranı %43 ve Yüklenici gelir payı oranı %57'dir.

Madde 6.1 (KAT KARŞILIĞI PAYLAŞIM YÖNTEMİ)

İş bu sözleşmeye konu taşınmazın 1206557/3130903 hissesi taraflar açısından kat karşılığı paylaşımına tabi olacaktır. Buna göre arsa sahibi ve yüklenici yukarıda zikredilen arsa payına isabet eden, projede yer alacak konut ve ticaret nitelikli bağımsız bölümlerin %43'ünün Arsa Sahibine ve %57 sinin de yapılacak olan inşaat karşılığında yükleniciye ait olacak şekilde paylaşılmasını gayri kabili rücu olarak kabul ve taahhüt etmiştir.

6.5.4 - Gayrimenkul ve Buna Bağlı Hakların Hukuki Durumunun Analizi

Değerleme çalışması kapsamında yapılan incelemelerde, taşınmazın tamamı dikkate alındığında hukuki durumlarında risk oluşturabilecek herhangi bir kayda rastlanmamıştır.

Yasal Gereklere Yerine Getirilip Getirilmediği ve Mevzuat Uyarınca Alınması

6.5.5 - Gereken İzin ve Belgelerin Tam ve Eksiksiz Olarak Mevcut Olup Olmadığı Hakkında Görüş

Değerlemesi yapılan 482 Ada 8 nolu parsel bünyesindeki proje kapsamındaki blokların tamamı için yapı ruhsatı alınmış ve projeleri onaylanmıştır. Taşınmazların inşaatının tamamlanmasının ardından iskan belgesinin alınıp kat mülkiyeti kurularak cins tahsislerinin yapılması ile yasal sürecinin tamamlanacağı öngörülmektedir.

6.5.6 - Kira Değeri Analizi

Taşınmazın niteliği arsa olup, bölgede emsal olabilecek kiralık arsaya rastlanmamıştır. Kira değeri analizi yapılmamıştır.

Değerleme Konusu Arsa veya Arazi İse, Alımından İtibaren Beş Yıl Geçmesine
6.5.7 - Rağmen Üzerinde Proje Geliştirilmesine Yönelik Herhangi Bir Tasarrufta Bulunup
Bulunmadığına Dair Bilgi

Söz konusu parsel üzerinde proje geliştirilmek üzere ruhsat alınmıştır. İnşaat henüz fiilen başlamamış olup, 3194 sayılı İmar Kanunu kapsamında ruhsatların geçerlilik süresi devam etmektedir.

Değerleme Konusu Üst Hakkı veya Devremülk İse, Hakkı ve Devre Mülk Hakkının
Devredilebilmesine İlişkin Olarak Bu Hakların Doğrudan Sözleşmelere Özel
6.5.8 - Kanun Hükümlerinden Kaynaklananlar Hariç Herhangi Bir Sınırlama Olup
Olmadığı Hakkında Bilgi

Değerleme konusu taşınmaz bu kapsam dışındadır.

Değerlemesi Yapılan Gayrimenkulün, Gayrimenkul Projesinin veya Gayrimenkule
Bağlı Hak ve Faydaların, Gayrimenkul Yatırım Ortaklıkları Portföyüne
6.5.9 - Alınmasında Sermaye Piyasası Mevzuatı Çerçevesinde, Bir Engel Olup Olmadığı
Hakkında Görüş İle Gayrimenkullerin Tapudaki Niteliğinin, Fiili Kullanım Şeklinin
Ve Portföye Dâhil Edilme Niteliğinin Birbiriyle Uyumlu Olup Olmadığı Hakkında
Görüş

Rapora konu taşınmazın Takyidat Bilgileri ve Gayrimenkulün Hukuki Analizi, İmar Bilgileri ve Gayrimenkulün Hukuki Analizi, Taşınmazın Mevcut ve Yasal Durumuna İlişkin Görüş başlıklarında açıklanan incelemelerde aşağıdaki sonuçlara ulaşılmıştır.

SPK'nın III-48.1 sayılı Gayrimenkul Yatırım Ortaklıklarına İlişkin Esaslar Tebliği'nin (Tebliğ) 22-1-ç maddesinde "Kendi mülkiyetlerindeki arsa ve arazilerin yanı sıra, hasılat paylaşımı veya kat karşılığı arsa satışı sözleşmeleri akdettiği başka kişilere ait arsalar üzerinde, gayrimenkul projesi geliştirebilirler veya projelere üst hakkı tesis ettirmek suretiyle yatırım yapabilirler." denilmekte olup, Kiler GYO A.Ş. arsa sahibi sıfatı ile imzaladığı 03.05.2017 tarih ve 17892 sayılı yevmiye ile tasdik edilmiş Düzenleme Şeklinde Taşınmaz Satış Vaadi ve Arsa Payı Karşılığı İnşaat Sözleşmesi tebliğde yapılan tanıma uygunluk arz etmektedir.

Ayrıca 22-1-d maddesi uyarınca gerçekleştirilecek veya yatırım yapılacak projelerin ilgili mevzuat uyarınca gerekli tüm izinlerinin alınmış, projesinin hazır ve onaylanmış, inşaata başlanması için yasal gerekliliği olan tüm belgelerinin tam ve doğru olarak mevcut olması gerekmektedir. Değerleme konusu 482 ada 8 parsel için yapı ruhsatları alınmış ve inşaata başlanması için yasal gerekli tüm belgeler mevcuttur.

Bu çerçevede anılan sözleşmeden kaynaklanan hakların "Sözleşmeye Dayalı Hak" olarak gayrimenkul yatırım ortaklığı portföyüne alınmasında bir engel olmadığı düşünülmektedir.

Tebliğ'in 22-1-c maddesinde "Portföylerine ancak üzerinde ipotek bulunmayan veya gayrimenkulün değerini doğrudan ve önemli ölçüde etkileyecek nitelikte herhangi bir takyidat şerhi olmayan gayrimenkuller ile gayrimenkule dayalı haklar dahil edilebilir. Bu hususta 30 uncu madde hükümleri saklıdır.", 22-1-j maddesinde ise "Herhangi bir şekilde, devredilebilmesi konusunda bir sınırlamaya tabi olan varlıklara ve haklara yatırım yapamazlar. Yüksek Planlama Kurulundan izin alınması şartı bu hüküm kapsamında devir kısıtı olarak değerlendirilmez." hükümleri yer almaktadır. Taşınmaz üzerinde gayrimenkulün değerini etkileyecek herhangi bir takyidat bulunmamaktadır.

Tebliğ'in 26. maddesinde "Ortaklık lehine sözleşmeden doğan alım, önalım ve geri alım haklarının, gayrimenkul satış vaadi sözleşmeleri, kat karşılığı inşaat sözleşmeleri ve hasılat paylaşımı sözleşmeleri gibi ortaklık lehine haklar sağlayan sözleşmelerin, rehinli alacakların serbest dereceye ilerleme haklarının ve ortaklığın kiracı konumunda olduğu kira sözleşmelerinin tapu siciline şerhi zorunludur. Söz konusu yükümlülüğün yerine getirilmesinden ortaklık yönetim kurulu veya yönetim kurulunca yetkilendirilmiş olması halinde ilgili murahhas üye sorumludur. Bu maddede sayılan sözleşmelerin karşı tarafının Başbakanlık Toplu Konut İdaresi Başkanlığı ve iştirakleri olması halinde bu sözleşmelerin tapu siciline şerhi zorunlu değildir." denilmektedir. Söz konusu hüküm GYO'ların arsa sahipleri ile yaptıkları sözleşmelerden kaynaklanan haklarını güvence altına almasını amaçlayan bir düzenlemedir. Kiler GYO A.Ş. arsa sahibi sıfatı ile yüklenici ile imzaladığı 03.05.2017 tarih ve 17892 sayılı yevmiye ile tasdik edilmiş Düzenleme Şeklinde Taşınmaz Satış Vaadi ve Arsa Payı Karşılığı İnşaat Sözleşmesine ilişkin tapu siciline herhangi bir şerh düşülmemiştir.

"Tapu ve Kadastro Genel Müdürlüğü Tapu Dairesi Başkanlığı'nın 07.08.2012 tarihli yazısında arsa satışı karşılığı gelir paylaşım sözleşmelerinin tapu siciline şerh edilmesinin zorunlu olduğu yönünde ilgili mevzuatta açık bir düzenleme bulunmaması nedeniyle tapu kütüğüne şerhinin mümkün olmadığı hususunun belirtildiği ve 17.08.2013 tarih 28738 sayılı Resmi Gazetede yayımlanan Tapu Sicili Tüzüğünde de hasılat paylaşım sözleşmelerinin tapu siciline şerhine yönelik bir düzenleme bulunmadığı dikkate alınarak bu aşamada gayrimenkul yatırım ortaklıklarının taraf olduğu hasılat paylaşım sözleşmelerinin tapuya şerh edilmemesine ilişkin olarak GYO Tebliği'nin 26. maddesinin 1. fıkrası hükmü karşısında bir eleştiri getirilmemesine" ve ayrıca "karşı tarafı TOKİ, TOKİ iştirakleri ve İller Bankası A.Ş. olan sözleşmelerin tapu siciline şerhine ilişkin olarak GYO Tebliği'nin 26. maddesinin birinci fıkrası, III-52.3 sayılı Gayrimenkul Yatırım Fonlarına İlişkin Esaslar Tebliği'nin 20. maddesinin birinci fıkrası ve Kuru Karar Organı'nın 18.01.2018 tarih 3/90 sayılı kararı ile tanının muafiyetlerin karşı tarafı belediyeler, bunların bağlı ortaklıkları ve iştirakleri olan şirketler olan sözleşmelere de tanınmasına" denilmekte olup bu kapsamda söz konusu sözleşmelerin tapuya şerh edilmemesinin tebliğdeki ilgili maddelere aykırı bir durum olmadığı kanaatine varılmıştır.

Bu çerçevede anılan sözleşmeden kaynaklanan hakların "Sözleşmeye Dayalı Hak" olarak gayrimenkul yatırım ortaklığı portföyüne alınmasında bir engel olmadığı düşünülmektedir.

7 - SONUÇ

7.1 - Sorumlu Değerleme Uzmanının Sonuç Cümlesi

Değerleme uzmanının raporda belirttiği tüm analiz, çalışma ve hususlara katılıyorum.

7.2 Nihai Değer Takdiri

Rapor konusu taşınmazın değerinin belirlenmesi aşamasında; yerinde yapılan incelemesi, konumu, çevrede yapılan piyasa araştırmaları, günümüz gayrimenkul piyasası koşulları dikkate alınmıştır.

Bu bilgiler doğrultusunda değerlendirme konusu projede Kiler GYO A.Ş ye ait 1321067/3130903 hissenin

31.12.2020 tarihli toplam değeri için ;

79.753.822 .-TL

(Yetmiş Dokuz Milyon Yedi Yüz Elli Üç Bin Sekiz Yüz Yirmi Bir Türk Lirası)

Katma Değer Vergisi dahil toplam değeri için;

94.109.509 .-TL

kıymet takdir edilmiştir.

| BEYLİKDÜZÜ İLÇESİ 482 ADA 8 PARSELDE YER ALAN PROJEDE KİLER GYO A.Ş'NİN (1321067 / 3130903) HİSSESİNE AİT ARSA DEĞERİ | |
|--|--------------------|
| TL | TL |
| (KDV HARİÇ) | (KDV DAHİL) |
| 79.753.822 | 94.109.509 |
| BEYLİKDÜZÜ İLÇESİ 482 ADA 8 PARSEL TOPLAM ARSA DEĞERİ | |
| TL | TL |
| (KDV HARİÇ) | (KDV DAHİL) |
| 189.015.000 | 223.037.700 |

| BEYLİKDÜZÜ İLÇESİ 482 ADA 8 PARSELDE YER ALAN PROJENİN TAMAMLANMASI DURUMUNDA TAMAMININ NET BUGÜNKÜ DEĞERİ | |
|---|---------------|
| TL | TL |
| (KDV HARİÇ) | (KDV DAHİL) |
| 589.551.000 | 695.670.180 |

| BEYLİKDÜZÜ İLÇESİ 482 ADA 8 PARSELDE YER ALAN PROJENİN TAMAMLANMASI DURUMUNDAKİ KİLER GYO A.Ş.' NİN SÖZLEŞMEYE DAYALI HAKKININ NET BUGÜNKÜ DEĞERİ | |
|---|---------------|
| TL | TL |
| (KDV HARİÇ) | (KDV DAHİL) |
| 110.373.763 | 130.241.040 |

Değerleme Uzmanı



Onur ÖZGÜR

Lisans No: 402402

Değerleme Uzmanı



Ş.Seda YÜCEL KARAGÖZ

Lisans No: 405453

Sorumlu Değerleme Uzmanı



Eren KURT

Lisans No: 402003

- * Bu rapor inceleme yapıldığı tarihteki mevcut bulguları yansıtmaktadır.
- * Yazı ile belirtilen değere KDV (Katma Değer Vergisi) dahil değildir.
- * KDV oranları güncel mevzuat kapsamında dikkate alınmıştır.
- * Vergi Kanunlarının Katma Deger Vergisine ilişkin muafiyet, istisna ve vergi oranına ilişkin özel hükümleri dikkate alınmamıştır.
- * Bu rapor, talep eden kurum dışında başka bir kurum ya da kişi tarafından kullanılamaz.
Bu rapor, hiçbir koşulda talep eden kurum ve kişi dışında 3. şahıslara verilemez.
- * Değerleme kuruluşunun yazılı onayı olmaksızın herhangi bir şekilde raporun tamamen veya kısmen yayınlanması, raporun veya raporda yer alan değerlendirme rakamlarının ya da değerlendirme faaliyetinde bulunan personelin adlarının veya mesleki niteliklerinin referans verilmesi yasaktır.